Departamento Estadual de Trânsito do RN
Coordenadoria Operacional
Subcoordenadoria de Informática
Setor de Estatística

RELATÓRIO ESTATÍSTICO DA FROTA DE VEÍCULOS-RN

Projeto: Estudos Estatísticos de Trânsito

SETOR DE ESTATÍSTICA

RELATÓRIO ESTATÍSTICO DA FROTA DE VEÍCULOS-RN

Projeto: Estudos Estatísticos de Trânsito

GOVERNO DE TODOS

APRESENTAÇÃO

O presente relatório estatístico desenvolvido pelo Setor de Estatística do DETRAN com consultoria do Departamento de Estatística da UFRN, tem como objetivo principal atender as solicitações dos interessados e tornar públicas informações estatísticas da atividade trânsito do RN concernente a frota de veículos acumulada até dezembro de 2005. As estatísticas descritivas oriundas do sistema SIEST – Sistema de Informações Estatística do DETRAN-RN são apresentadas em forma de tabelas e gráficos.

Para tanto, as principais estatísticas constantes nas tabelas e gráficos do relatório referem-se à frota de veículos cadastrada em nosso sistema.

Tabela 01 - Distribuição do número de veículos da frota do RN registrados por localização até dezembro de 2005

Frota	Capital	%	Interior	%	RN	%
Acumulada	234.604	46,27	272.389	53,73	506.993	100,00
Baixada acumulada	27.216	61,81	16.817	38,19	44.033	100,00
Com duas letras	28.425	50,22	28.178	49,78	56.603	100,00
Com três letras	178.963	44,04	227.394	55,96	406.357	100,00
Com duas e três letras	207.388	44,80	255.572	55,20	462.960	100,00

Gráfico 01 - Distribuição do número de veículos da frota do RN registrados por localização até dezembro de 2005

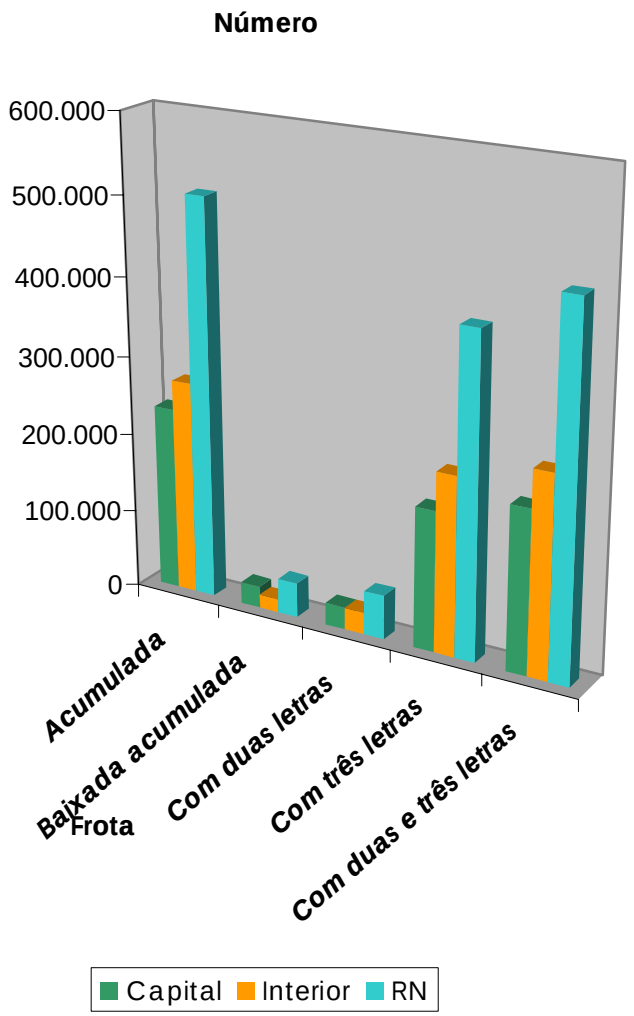

Fonte: Setor de Estatística - DETRAN/RN

Tabela 02 - Distribuição dos veículos da frota do RN com duas letras, segundo o ano de fabricação no período - 1975/1997

Anos	Estado		Capital		Interior	
	ABS	%	ABS	%	ABS	%
ATÉ 1975	7.179	12,68	3.224	11,34	3.955	14,04
1976	2.510	4,43	1.229	4,32	1.281	4,55
1977	2.695	4,76	1.350	4,75	1.345	4,77
1978	3.688	6,52	1.924	6,77	1.764	6,26
1979	3.906	6,90	2.023	7,12	1.883	6,68
1980	3.965	7,00	2.236	7,87	1.729	6,14
1981	3.312	5,85	1.827	6,43	1.485	5,27
1982	3.546	6,26	1.974	6,94	1.572	5,58
1983	3.240	5,72	1.824	6,42	1.416	5,03
1984	2.261	3,99	1.270	4,47	991	3,52
1985	2.218	3,92	1.139	4,01	1.079	3,83
1986	3.079	5,44	1.520	5,35	1.559	5,53
1987	1.955	3,45	989	3,48	966	3,43
1988	1.941	3,43	937	3,30	1.004	3,56
1989	1.722	3,04	864	3,04	858	3,04
1990	1.260	2,23	600	2,11	660	2,34
1991	1.262	2,23	585	2,06	677	2,40
1992	640	1,13	379	1,33	261	0,93
1993	868	1,53	427	1,50	441	1,57
1994	1.402	2,48	591	2,08	811	2,88
1995	1.427	2,52	554	1,95	873	3,10
1996	1.580	2,79	591	2,08	989	3,51
1997	947	1,67	368	1,29	579	2,05
Total	56.603	100,00	28.425	100,00	28.178	100,00

Gráfico 02 - Distribuição dos veículos da frota do RN com duas letras, segundo o ano de fabricação no período - 1975/1997

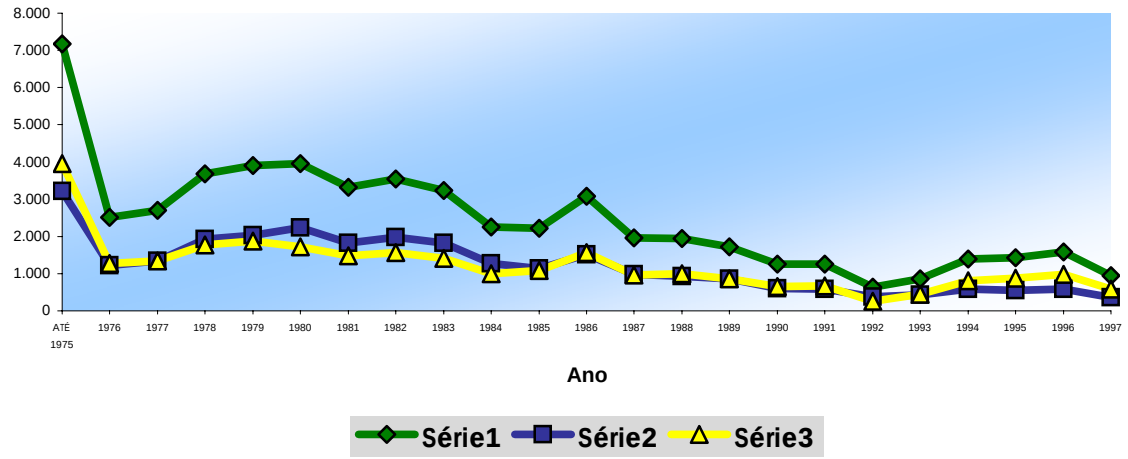

Fonte: Setor de Estatística - DETRAN/RN

Tabela 03 - Distribuição do número de veículos da frota do RN, por tipo de inclusão no cadastro segundo localização, até dezembro de 2005

Frota	Zero KM	%	Transferência	%	Total
Capital	15.592	47,95	3.562	36,79	19.154
Interior	16.926	52,05	6.120	63,21	23.046
RN	32.518	100,00	9.682	100,00	42.200

Gráfico 03 - Distribuição do número de veículos da frota do RN, por tipo de inclusão no cadastro segundo localização, até dezembro de 2005

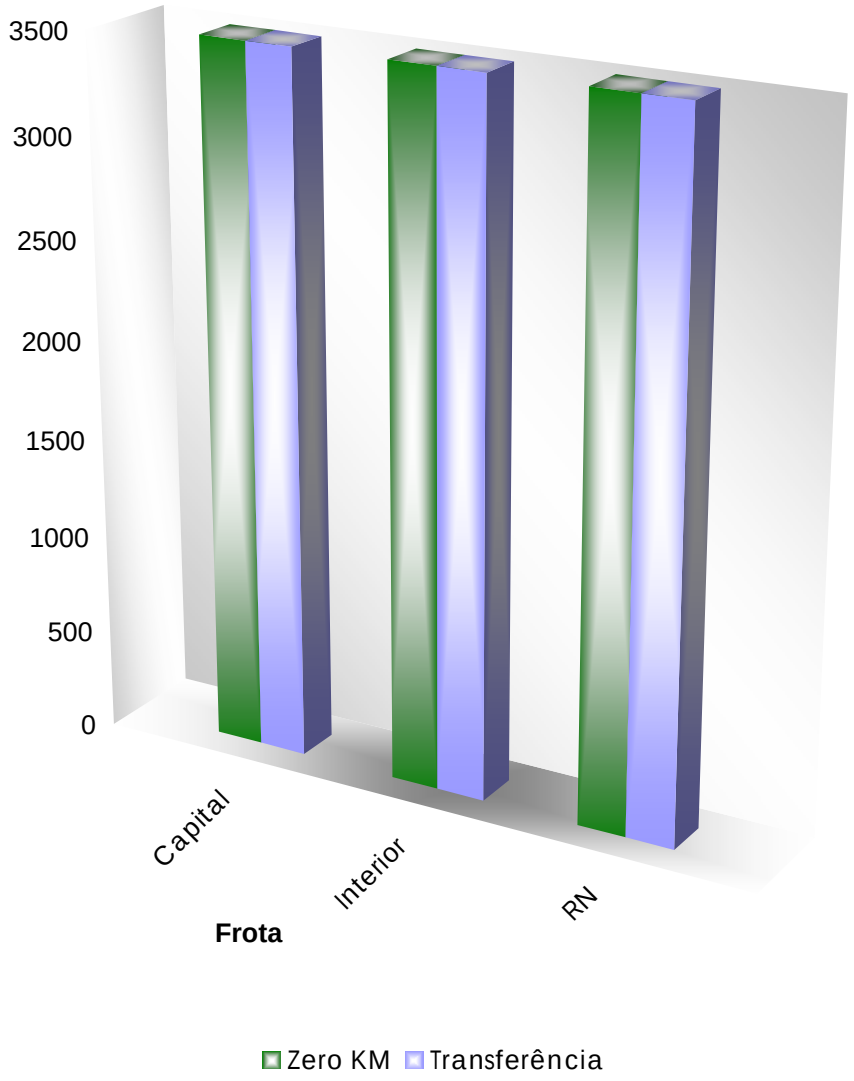

Fonte: Setor de Estatística - DETRAN/RN

Tabela 04 - Distribuição do número de veículos zero km por bairro em Natal, até dezembro de 2005

Bairro	Quantidade	%
ALECRIM	650	4,17
AREIA PRETA	82	0,53
BARRO VERMELHO	514	3,30
BOM PASTOR	225	1,44
CANDELARIA	1288	8,26
CAPIM MACIO	1658	10,63
CIDADE ALTA	242	1,55
CIDADE DA ESPERANCA	369	2,37
CIDADE JARDIM	1	0,01
CIDADE NOVA	83	0,53
DIST IND DE NATAL	7	0,04
DIX-SEPT ROSADO	275	1,76
EUCALIPTOS	1	0,01
FELIPE CAMARAO	214	1,37
GUARAPES	37	0,24
IGAPO	224	1,44
LAGOA AZUL	268	1,72
LAGOA NOVA	2585	16,58
LAGOA SECA	260	1,67
LOT NOVA REPUBLICA	1	0,01
MAE LUIZA	38	0,24
MORRO BRANCO	1	0,01
NEOPOLIS	737	4,73
NORDESTE	98	0,63
NOSSA SENHORA DA APRESENTACAO	293	1,88
NOSSA SENHORA DE NAZARE	274	1,76
NOVA CIDADE	2	0,01
NOVA DESCOBERTA	345	2,21
PAJUCARA	270	1,73
PARQUE DAS DUNAS	16	0,10
PETROPOLIS	558	3,58
PITIMBU	600	3,85
PLANALTO	68	0,44
PONTA NEGRA	910	5,84
POTENGI	592	3,80
PRAIA DO MEIO	58	0,37
QUINTAS	231	1,48
REDINHA	73	0,47
RIBEIRA	153	0,98
ROCAS	89	0,57
SANTOS REIS	25	0,16
TIROL	1176	7,54
VALE DOURADO	1	0,01
Total	**15.592**	**100,00**

Fonte: Setor de Estatística - DETRAN/RN

Tabela 05 - Distribuição do número de veículos zero km inclusos na frota do RN, segundo a espécie do veículo, até dezembro de 2005

Espécie	Capital	%	Interior	%	RN	%
Passageiro	13.605	87,26	15.506	91,61	29.111	89,52
Carga	1.191	7,64	1.083	6,40	2.274	6,99
Misto	753	4,83	268	1,58	1.021	3,14
Tração	32	0,21	40	0,24	72	0,22
Especial	11	0,07	29	0,17	40	0,12
Experiência	0	0,00	0	0,00	0	0,00
Total	15.592	100,00	16.926	100,00	32.518	100,00

Gráfico 04 - Distribuição do número de veículos zero km inclusos na frota do RN, segundo a espécie do veículo até dezembro de 2005

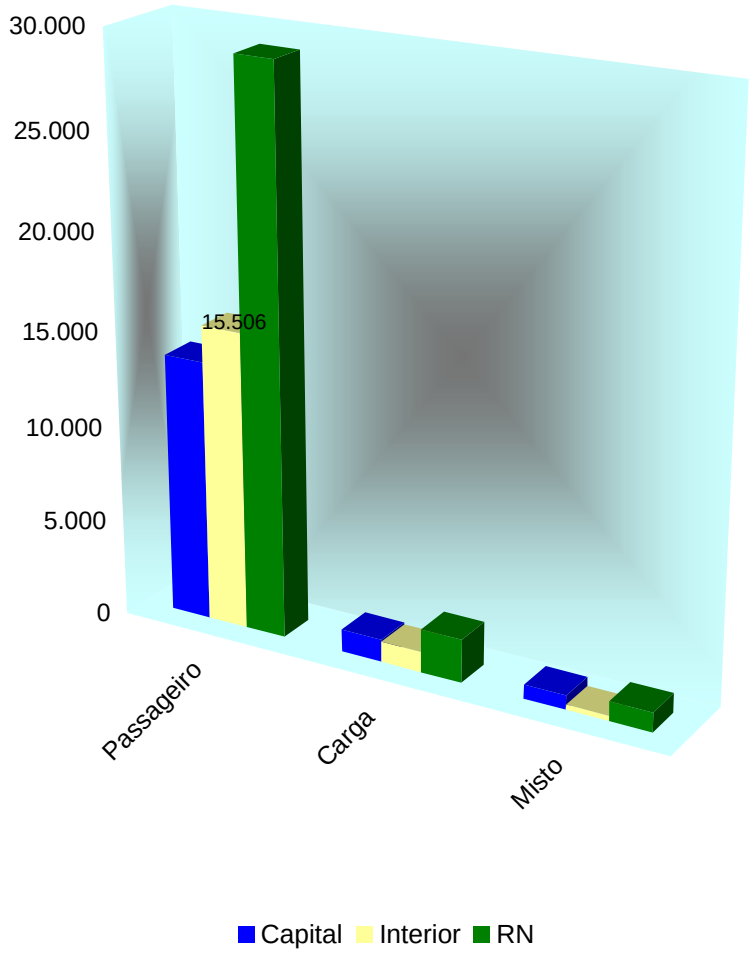

Fonte: Setor de Estatística - DETRAN/RN

Tabela 06 - Distribuição do número de veículos zero km inclusos na frota do RN por localização, segundo a categoria do veículo, até dezembro de 2005

Categoria	Capital	%	Interior	%	RN	%
Particular	14.927	95,73	15.920	94,06	30.847	94,86
Aluguel	372	2,39	806	4,76	1.178	3,62
Oficial	272	1,74	181	1,07	453	1,39
Aprendizagem	21	0,13	19	0,11	40	0,12
Experiência	0	0,00	0	0,00	0	0,00
Total	15.592	100,00	16.926	100,00	32.518	100,00

Gráfico 05 - Distribuição do número de veículos zero km inclusos na frota do RN por localização, segundo a categoria do veículo até dezembro de 2005

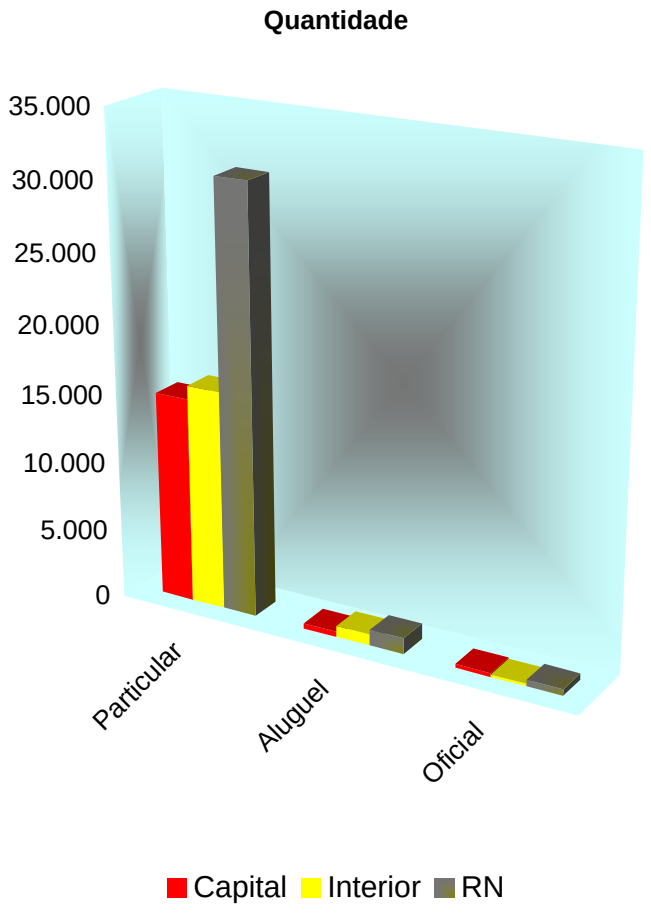

Fonte: Setor de Estatística - DETRAN/RN

Tabela 07 - Evolução do número de veículos da frota do RN por localização segundo o período - 1992/2006

Anos	Estado		Capital		Interior	
	ABS	Variação %	ABS	Variação	ABS	Variação %
1992	121.557		74.275		47.282	
1993	143.331	17,91	89.624	20,67	53.707	13,59
1994	168.632	17,65	106.340	18,65	62.292	15,98
1995	183.888	9,05	115.874	8,97	68.014	9,19
1996	204.321	11,11	126.961	9,57	77.360	13,74
1997	231.169	13,14	141.562	11,50	89.607	15,83
1998	257.652	11,46	151.687	7,15	105.965	18,26
1999	280.048	8,69	155.475	2,50	124.573	17,56
2000	304.458	8,72	163.180	4,96	141.278	13,41
2001	335.815	10,30	174.149	6,72	161.666	14,43
2002	370.029	10,19	183.719	5,50	186.310	15,24
2003	397.696	7,48	191.941	4,48	205.755	10,44
2004	429.320	7,95	200.665	4,55	228.655	11,13
2005	462.960	7,84	207.388	3,35	255.572	11,77
2006*	494.915	6,90	216.059	4,18	278.856	9,11

*** Dados estimados**

Gráfico 06 - Evolução do número de veículos da frota do RN por localização segundo o período - 1992/2006

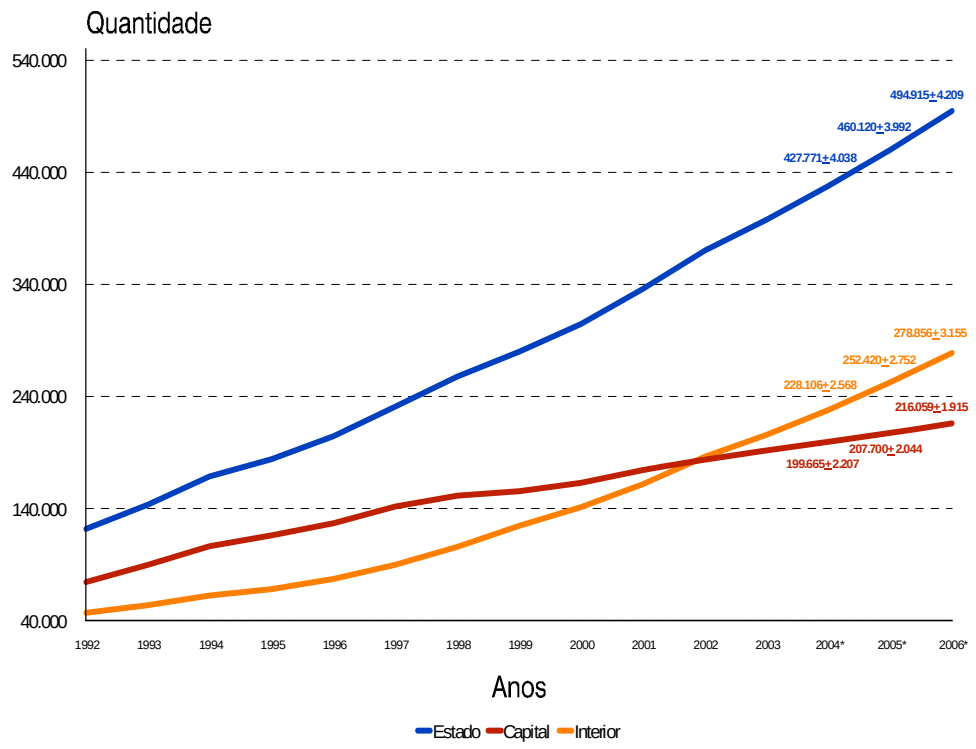

Fonte: Setor de Estatística - DETRAN/RN

Tabela 08 - Distribuição do número de veículos da frota do RN por localização, segundo terminação de placa,até dezembro de 2005

Terminação de placa	Capital	%	Interior	%	RN	%
0	27.462	13,24	35.761	13,99	63.223	13,66
1	16.425	7,92	19.046	7,45	35.471	7,66
2	15.766	7,60	19.385	7,58	35.151	7,59
3	16.771	8,09	20.945	8,20	37.716	8,15
4	16.620	8,01	21.154	8,28	37.774	8,16
5	18.454	8,90	22.870	8,95	41.324	8,93
6	18.488	8,91	22.845	8,94	41.333	8,93
7	22.208	10,71	27.298	10,68	49.506	10,69
8	27.967	13,49	32.986	12,91	60.953	13,17
9	27.227	13,13	33.282	13,02	60.509	13,07
Total	207.388	100,00	255.572	100,00	462.960	100,00

Gráfico 07 - Distribuição do número de veículos da frota do RN por localização, segundo terminação de placa, até dezembro de 2005

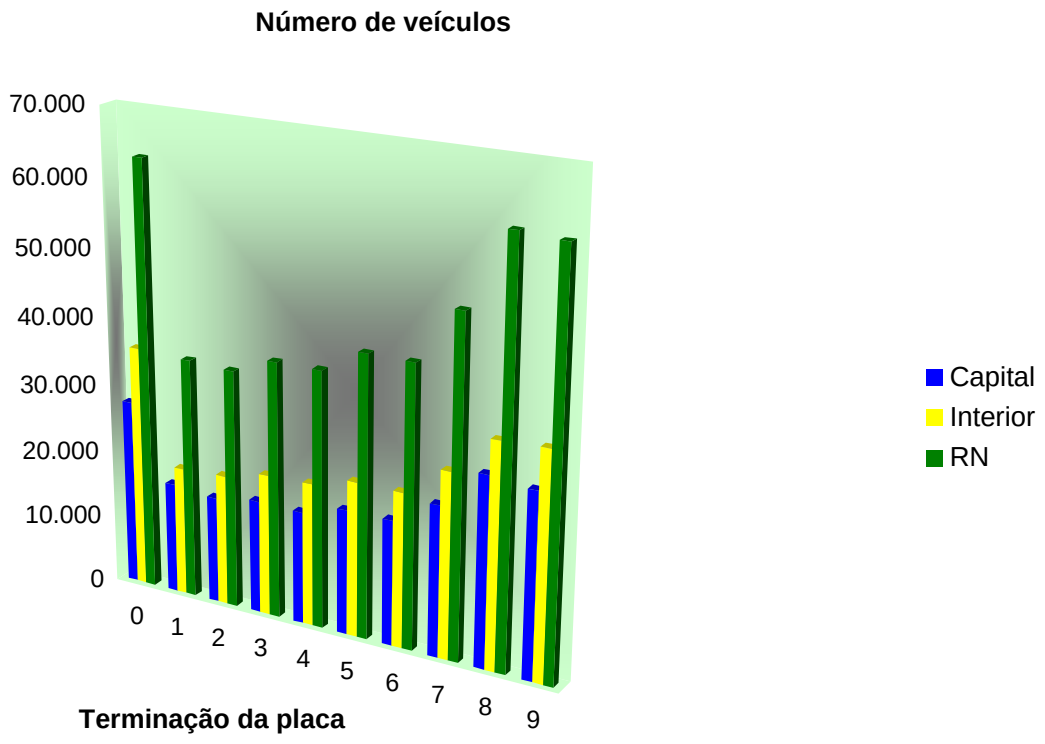

Fonte: Setor de Estatística - DETRAN/RN

Tabela 09 - Distribuição do número de veículos licenciados e não licenciados em circulação no RN, até dezembro de 2005

Terminação	Não licenciados			Licenciados com três letras	Percentual de licenciados com três letras
	Duas letras	Três letras	Total		
0	7.455	14.792	22.247	40.976	64,81
1	4.233	7.040	11.273	24.198	68,22
2	4.372	4.378	8.750	26.401	75,11
3	4.810	6.577	11.387	26.329	69,81
4	5.344	6.588	11.932	25.842	68,41
5	5.687	7.700	13.387	27.937	67,60
6	5.846	8.106	13.952	27.381	66,24
7	5.905	8.042	13.947	35.559	71,83
8	6.352	10.008	16.360	44.593	73,16
9	6.599	12.014	18.613	41.896	69,24
Total	**56.603**	**85.245**	**141.848**	**321.112**	**69,36**

Fonte: Setor de Estatística - DETRAN/RN

Tabela 10 - Distribuição do número de veículos licenciados e não licenciados em circulação - Natal/RN até dezembro de 2005.

Terminação	Não licenciados			Licenciados com três letras	Percentual de licenciados com três letras
	Duas letras	Três letras	Total		
0	3.719	5.558	9.277	18.185	66,22
1	2.192	2.954	5.146	11.279	68,67
2	2.166	1.434	3.600	12.166	77,17
3	2.423	2.493	4.916	11.855	70,69
4	2.607	2.601	5.208	11.412	68,66
5	2.878	3.115	5.993	12.461	67,52
6	2.903	3.349	6.252	12.236	66,18
7	2.904	3.207	6.111	16.097	72,48
8	3.201	4.081	7.282	20.685	73,96
9	3.432	4.777	8.209	19.018	69,85
TOTAL	**28.425**	**33.569**	**61.994**	**145.394**	**70,11**

FONTE: Setor de Estatística - DETRAN/RN

Tabela 11 - Distribuição do número de veículos da frota do RN registrados por localização, segundo o tipo do veículo, até dezembro de 2005

Tipo de veículos	Capital	%	Interior	%	RN	%
Automóvel	138.142	66,61	98.595	38,58	236.737	51,14
Camioneta	16.536	7,97	20.289	7,94	36.825	7,95
Caminhonete	5.357	2,58	4.395	1,72	9.752	2,11
Caminhões	6.321	3,05	13.626	5,33	19.947	4,31
Reboque/semi-reboque	3.561	1,72	2.402	0,94	5.963	1,29
Ônibus/micro-ônibus	2.926	1,41	3.259	1,28	6.185	1,34
Side- car	21	0,01	14	0,01	35	0,01
Motocicleta	34.089	16,44	112.823	44,15	146.912	31,73
Máquina	95	0,05	42	0,02	137	0,03
Utilitários	322	0,16	119	0,05	441	0,10
Não identificado	18	0,01	8	0,00	26	0,01
Total	207.388	100,00	255.572	100,00	462.960	100,00

CAMIONETA: Veículo misto para o transporte de carga e passageiro no mesmo compartimento.

CAMINHONETE: Veículo de carga para o transporte de peso bruto até 3.500 Kg.

Gráfico 08 - Distribuição do número de veículos da frota do RN registrados por localização, segundo o tipo do veículo, até dezembro de 2005

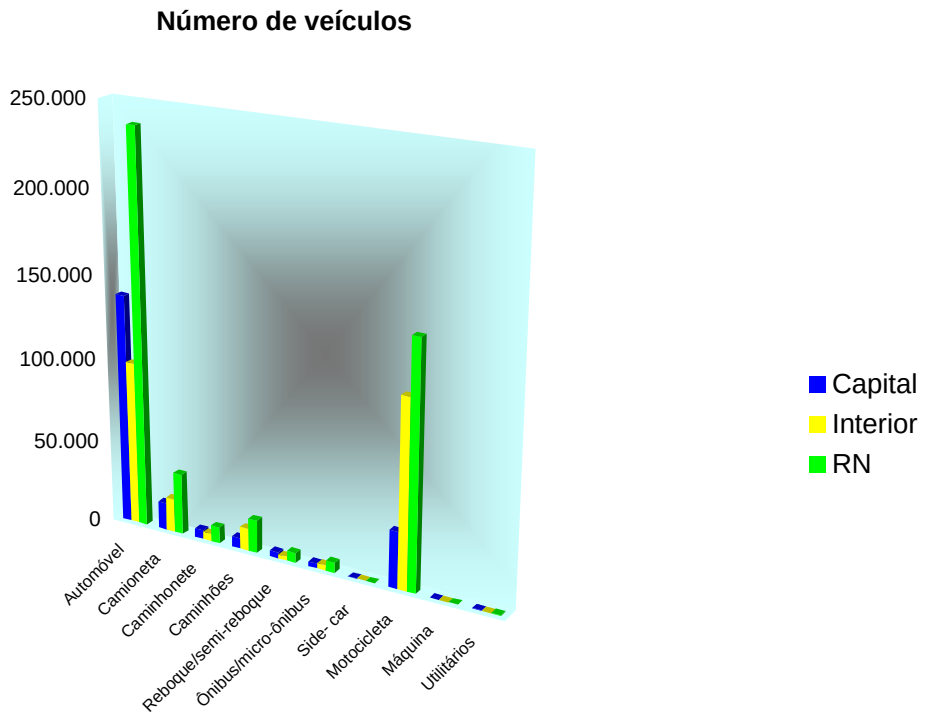

FONTE: Setor de Estatística - DETRAN/RN

Tabela 12 - Distribuição do número de veículos da frota do RN por localização, segundo o tipo de combustível, até dezembro de 2005.

Tipo de combustível	Capital	%	Interior	%	RN	%
Reboque	3.536	1,71	2.378	0,93	5.914	1,28
Alcool	19.643	9,47	19.676	7,70	39.319	8,49
Gasolina	145.528	70,17	191.684	75,00	337.212	72,84
Diesel	16.076	7,75	25.436	9,95	41.512	8,97
Gasogenio	4	0,00	3	0,00	7	0,00
Gás metano	56	0,03	38	0,01	94	0,02
Elétrico/fonte interna	1	0,00	0	0,00	1	0,00
Gasolina/gás natural	14.250	6,87	11.315	4,43	25.565	5,52
Alcool/gás natural	1.812	0,87	1.929	0,75	3.741	0,81
DieselL/gás natural	1	0,00	0	0,00	1	0,00
Alcool/gasolina	6.284	3,030	3.008	1,18	9292	2,007
Gasolina/alcoolL/gás natural.	160	0,077	80	0,03	240	0,0518
Veículo experiência	37	0,018	25	0,01	62	0,01
Total	207.388	100,00	255.572	100,00	462.960	100,00

Gráfico 09 - Distribuição do número de veículos da frota do RN por localização, segundo o tipo de combustível, até dezembro de 2005.

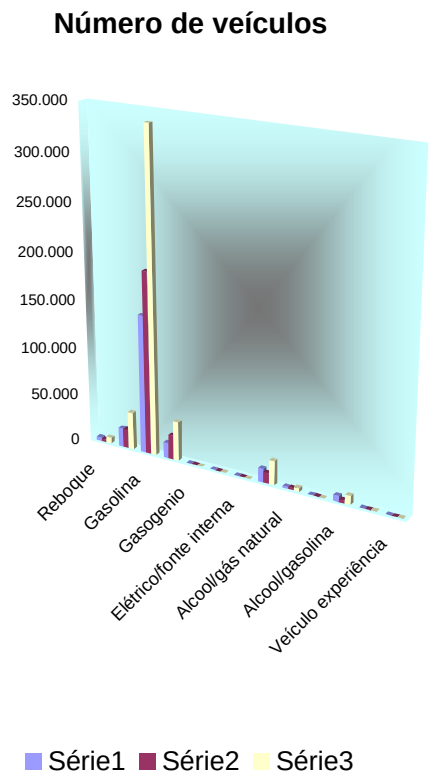

Fonte: Setor de Estatística - DETRAN/RN

Tabela 13 - Distribuição do número de veículos da frota do RN por localização, segundo a espécie do veículo, até dezembro de 2005.

Espécie	Capital	%	Interior	%	RN	%
Passageiro	168.293	81,15	208.978	81,77	377.271	81,49
Carga	26.289	12,68	36.611	14,33	62.900	13,59
Misto	12.328	5,94	9.353	3,66	21.681	4,68
Corrida	1	0,00	1	0,00	2	0,00
Tração	326	0,16	509	0,20	835	0,18
Especial	126	0,06	105	0,04	231	0,05
Coleção	4	0,00	2	0,00	6	0,00
Não identificado	21	0,01	13	0,01	34	0,01
Total	207.388	100,00	255.572	100,00	462.960	100,00

Gráfico 10 - Distribuição do número de veículos da frota do RN por localização, segundo a espécie do veículo, até dezembro de 2005.

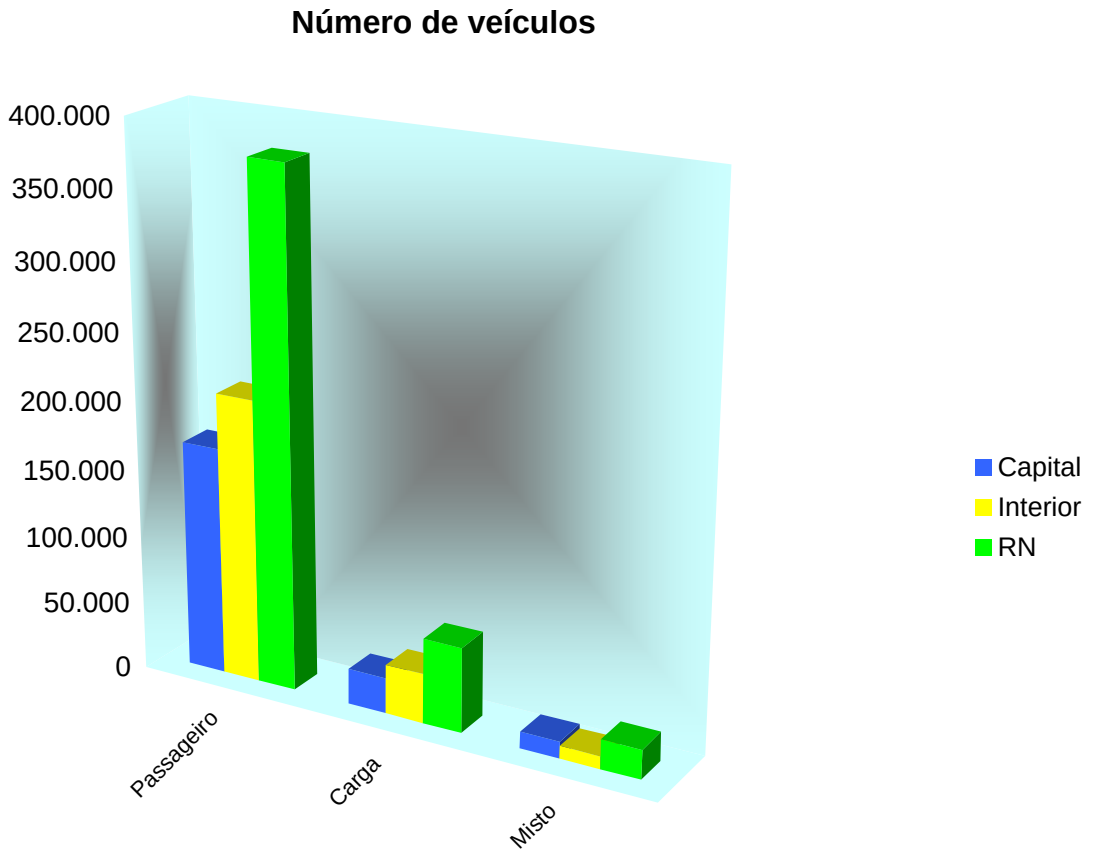

Fonte: Setor de Estatística - DETRAN/RN

Tabela 14 - Distribuição do número de veículos da frota do RN por nacionalidade, segundo localização em circulação, até dezembro de 2005.

Frota	Nacional	%	Importado	%	Experiência	%	Total
Capital	195.843	44,09	11.509	61,53	36	61,02	207.388
Interior	248.352	55,91	7.197	38,47	23	38,98	255.572
RN	444.195	100,00	18.706	100,00	59	100,00	462.960

Gráfico 11 - Distribuição do número de veículos da frota do RN por nacionalidade, segundo localização em circulação, até dezembro de 2005.

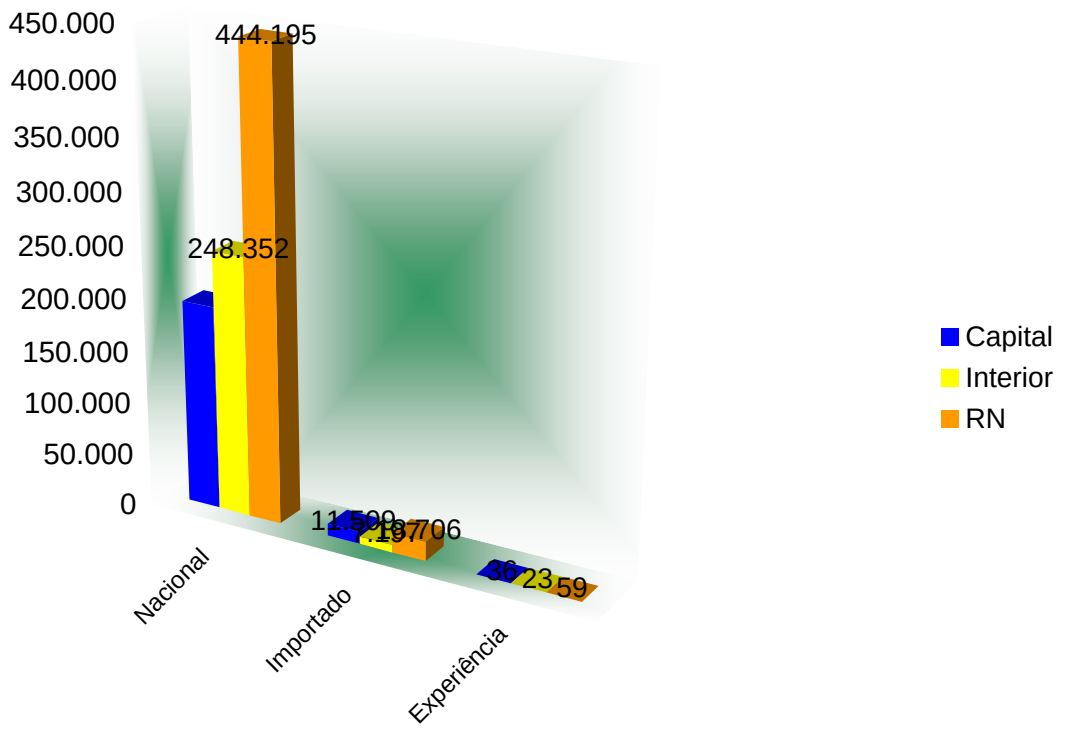

Fonte: Setor de Estatística - DETRAN/RN

Tabela 15 - Distribuição do número de veículos da frota do RN por localização segundo categoria, até dezembro de 2005.

Categoria	Capital	%	Interior	%	RN	%
Particular	193.631	93,37	228.895	89,56	422.526	91,27
Aluguel	8.190	3,95	24.170	9,46	32.360	6,99
Oficial	5.361	2,59	2.349	0,92	7.710	1,67
Experiência	36	0,02	23	0,01	59	0,01
Aprendizagem	169	0,08	135	0,05	304	0,07
Fabricante	0	0,00	0	0,00	0	0,00
Corpo consular	1	0,00	0	0,00	1	0,00
Total	207.388	100,00	255.572	100,00	462.960	100,00

Gráfico 12- Distribuição do número de veículos da frota do RN por localização segundo categoria, até dezembro de 2005.

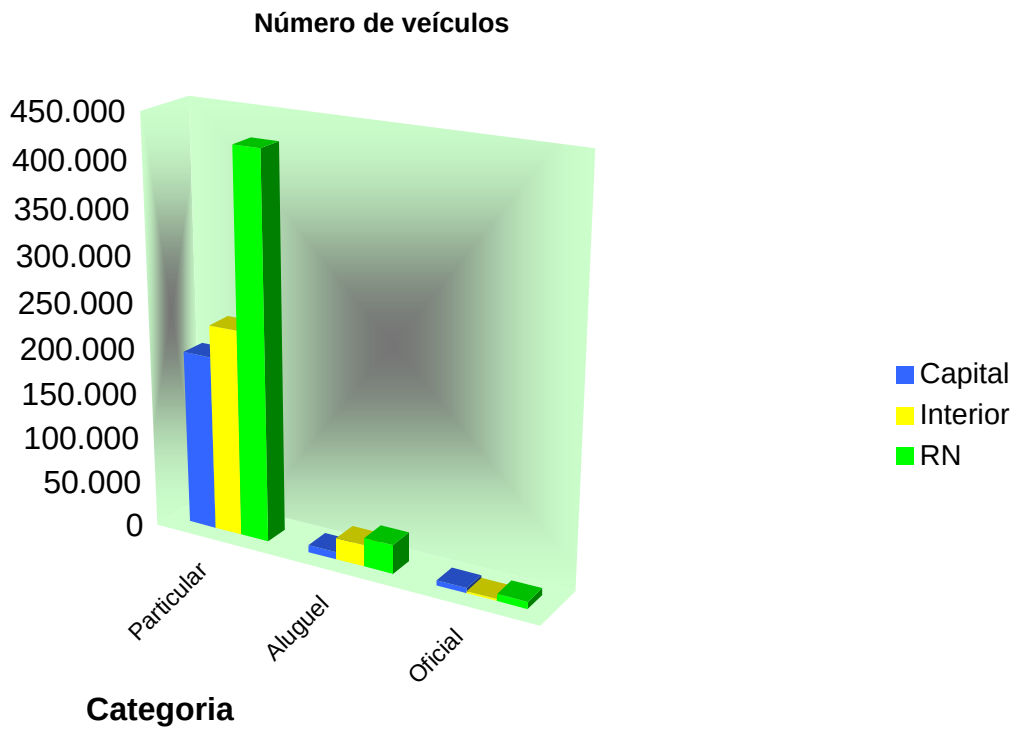

Fonte: Setor de Estatística - DETRAN/RN

Tabela 16 - Distribuição do número de veículos da frota do RN por localização segundo o ano de fabricação, até dezembro de 2005.

Ano de fabricação	Capital	%	Interior	%	RN	%
Experiência	14	0,01	7	0,003	21	0,00
Até 1990	61.645	29,72	71.597	28,01	133.242	28,78
Em 1991	3.828	1,85	4.876	1,91	8.704	1,88
Em 1992	3.446	1,66	3.837	1,50	7.283	1,57
Em 1993	5.387	2,60	5.949	2,33	11.336	2,45
Em 1994	6.690	3,23	8.424	3,30	15.114	3,26
Em 1995	8.104	3,91	9.265	3,63	17.369	3,75
Em 1996	9.691	4,67	11.513	4,50	21.204	4,58
Em 1997	11.114	5,36	14.058	5,50	25.172	5,44
Em 1998	10.518	5,07	15.980	6,25	26.498	5,72
Em 1999	9.341	4,50	13.578	5,31	22.919	4,95
Em 2000	12.420	5,99	16.120	6,31	28.540	6,16
Em 2001	12.453	6,00	16.094	6,30	28.547	6,17
Em 2002	12.584	6,07	19.984	7,82	32.568	7,03
Em 2003	11.705	5,64	12.902	5,05	24.607	5,32
Em 2004	14.979	7,22	15.564	6,09	30.543	6,60
Em 2005	13.469	6,49	15.824	6,19	29.293	6,33
Total	207.388	100,00	255.572	100,00	462.960	100,00

Gráfico 13 - Distribuição do número de veículos da frota do RN por localização segundo o ano de fabricação, até dezembro de 2005

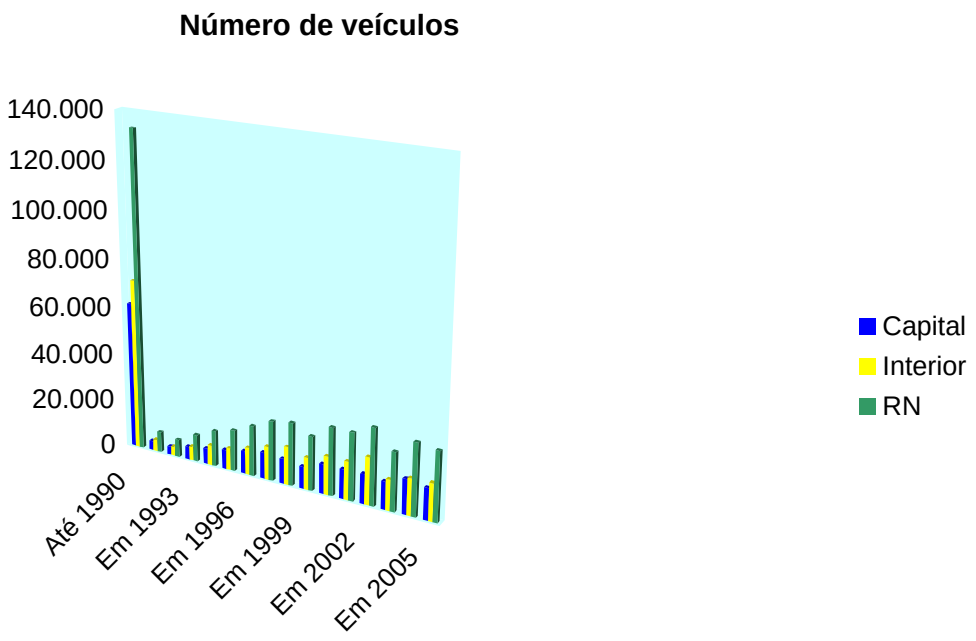

Fonte: Setor de Estatística - DETRAN/RN

Tabela 17 - Distribuição do número de veículos da frota do RN por localização segundo a cor dos veículos, até dezembro de 2005.

Cor do veículo	Capital	%	Interior	%	RN	%
Amarela	3.897	1,88	4.482	1,75	8.379	1,81
Azul	29.561	14,25	53.990	21,13	83.551	18,05
Bege	9.363	4,51	9.696	3,79	19.059	4,12
Branca	52.781	25,45	39.530	15,47	92.311	19,94
Cinza	20.680	9,97	15.447	6,04	36.127	7,80
Dourada	1.704	0,82	2.007	0,79	3.711	0,80
Grena	96	0,05	94	0,04	190	0,04
Laranja	456	0,22	1.978	0,77	2.434	0,53
Marrom	2.822	1,36	3.334	1,30	6.156	1,33
Prata	22.867	11,03	19.024	7,44	41.891	9,05
Preta	14.142	6,82	13.867	5,43	28.009	6,05
Rosa	17	0,01	29	0,01	46	0,01
Roxa	760	0,37	1.335	0,52	2.095	0,45
Verde	19.267	9,29	30.989	12,13	50.256	10,86
Vermelha	28.898	13,93	59.680	23,35	88.578	19,13
Fantasia	40	0,02	49	0,02	89	0,02
Experiência	37	0,02	41	0,02	78	0,02
Total	207.388	100,00	255.572	100,00	462.960	100,00

Gráfico 14 - Distribuição do número de veículos da frota do RN por localização segundo a cor dos veículos, até dezembro de 2005

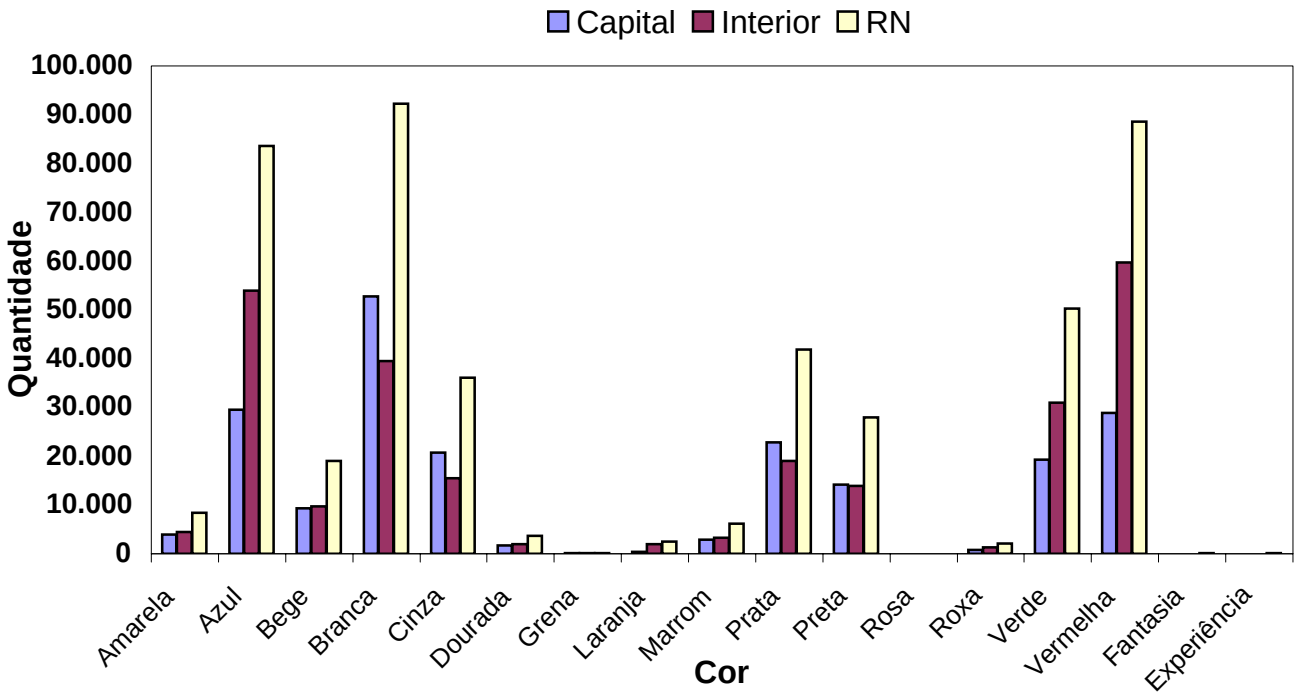

Fonte: Setor de Estatística - DETRAN/RN

Tabela 18 - Distribuição do número de veículos roubados/furtados e recuperados até dezembro de 2005, por ano do modelo em Natal.

Tipo de veículo	Ano modelo do veículo com registro na capital						Total	% de recu-perados
	Até 2000	2001	2002	2003	2004	2005		
Automóvel	515	63	27	30	31	18	684	5,12
Camioneta	114	0	0	0	3	3	120	4,17
Caminhonete	1	8	12	14	20	15	70	0,00
Caminhão	4	1	0	0	2	0	7	0,00
Reboque/Semi-reboque	2	0	0	0	0	0	2	0,00
Ônibus/Micro-ônibus	1	1	0	0	0	2	4	0,00
Side-car	0	0	0	0	0	0	0	0,00
Motocicletas	51	57	38	39	36	40	261	4,21
Máquinas	0	0	0	0	0	0	0	0,00
Utilitários	0	0	1	0	1	1	3	0,00
Não identificado	0	0	0	0	0	0	0	0,00
Total	**688**	**130**	**78**	**83**	**93**	**79**	**1.151**	**4,43**

Fonte: Setor de Estatística - DETRAN/RN

Tabela 19 - Distribuição do número de veículos roubados/furtados e recuperados até dezembro de 2005, por ano do modelo no RN.

Frota	Ano modelo do veículo com registro no Rio Grande do Norte						Total	% de recu-perados
	Até 2000	2001	2002	2003	2004	2005		
Automóvel	734	87	41	35	33	26	956	5,13
Camioneta	168	3	0	0	4	4	179	3,35
Caminhonete	3	11	15	15	23	23	90	0,00
Caminhão	17	2	1	2	6	6	34	0,00
Reboque/Semi-reboque	3	0	0	0	0	0	3	0,00
Ônibus/Micro-ônibus	3	1	0	0	0	0	4	0,00
Side-car	0	0	0	0	0	0	0	0,00
Motocicletas	146	107	71	89	82	91	586	2,05
Máquinas	0	0	0	0	0	0	0	0,00
Utilitários	0	0	1	0	1	0	2	0,00
Não identificado	0	0	0	0	0	0	0	0,00
Total	**1.074**	**211**	**129**	**141**	**149**	**150**	**1.854**	**4,15**

Fonte: Setor de Estatística - DETRAN/RN

Tabela 20 - Índice de motorização por município para cada 1000 habitantes, até dezembro de 2005 .

Municípios	População	%	Frota	Índice de Motorização	% da frota em relação ao RN
1 - ACARI	11.282	0,38	1.087	96	0,23
2 - AFONSO BEZERRA	10.936	0,37	480	44	0,10
3 - ÁGUA NOVA	2.867	0,10	267	93	0,06
4 - ALEXANDRIA	13.357	0,45	1.458	109	0,31
5 - ALMINO AFONSO	4.937	0,17	458	93	0,10
6 - ALTO DO RODRIGUES	10.141	0,34	1.275	126	0,28
7 - ANGICOS	11.596	0,39	1.225	106	0,26
8 - ANTÔNIO MARTINS	6.343	0,21	465	73	0,10
9 - APODI	35.713	1,21	4.076	114	0,88
10 - ARÉIA BRANCA	23.204	0,78	2.536	109	0,55
11 - ARÊS	11.417	0,39	806	71	0,17
12 - ASSU	50.117	1,69	6.965	139	1,50
13 - BAÍA FORMOSA	8.128	0,27	516	63	0,11
14 - BARAÚNA	20.693	0,70	1.585	77	0,34
15 - BARCELONA	4.162	0,14	264	63	0,06
16 - BENTO FERNANDES	4.835	0,16	263	54	0,06
17 - BOA SAÚDE (Januário Cicco)	7.672	0,26	473	62	0,10
18 - BODÓ	2.775	0,09	119	43	0,03
19 - BOM JESUS	9.332	0,32	601	64	0,13
20 - BREJINHO	11.489	0,39	734	64	0,16
21 - CAIÇARA DO NORTE	5.881	0,20	149	25	0,03
22 - CAIÇARA DO RIO DOS VENTOS	2.996	0,10	197	66	0,04
23 - CAICÓ	60.266	2,03	15.977	265	3,45
24 - CAMPO GRANDE (Augusto Severo)	9.082	0,31	673	74	0,15
25 - CAMPO REDONDO	9.125	0,31	575	63	0,12
26 - CANGUARETAMA	29.110	0,98	1.946	67	0,42
27 - CARAÚBAS	18.072	0,61	2.070	115	0,45
28 - CARNAÚBA DOS DANTAS	7.073	0,24	841	119	0,18
29 - CARNAUBAIS	8.527	0,29	622	73	0,13
30 - CEARÁ MIRIM	67.692	2,29	4.748	70	1,03
31 - CERRO CORÁ	11.000	0,37	908	83	0,20
32 - CORONEL EZEQUIEL	5.152	0,17	244	47	0,05
33 - CORONEL JOÃO PESSOA	4.692	0,16	355	76	0,08
34 - CRUZETA	8.273	0,28	609	74	0,13
35 - CURRAIS NOVOS	41.080	1,39	7.908	193	1,71
36 - DOUTOR SEVERIANO	6.605	0,22	437	66	0,09
Subtotal	**555.622**	**-**	**63.912**	**-**	**-**

FONTE: Setor de Estatística - DETRAN/RN

Continua

Continuação

Municípios	População	%	Frota	Índice	% da frota em relação ao RN
37 - ENCANTO	4.838	0,16	451	93	0,10
38 - EQUADOR	5.752	0,19	279	49	0,06
39 - ESPÍRITO SANTO	11.020	0,37	326	30	0,07
40 - EXTREMOZ	21.948	0,74	1.803	82	0,39
41 - FELIPE GUERRA	5.273	0,18	701	133	0,15
42 - FERNANDO PEDROSA	2.577	0,09	135	52	0,03
43 - FLORÂNIA	8.945	0,30	762	85	0,16
44 - FRANCISCO DANTAS	2.895	0,10	342	118	0,07
45 - FRUTUOSO GOMES	4.548	0,15	474	104	0,10
46 - GALINHOS	2.025	0,07	66	33	0,01
47 - GOIANINHA	17.746	0,60	1.611	91	0,35
48 - GOVERNADOR DIX-SEPT ROSADO	12.452	0,42	1.098	88	0,24
49 - GROSSOS	8.743	0,30	826	94	0,18
50 - GUAMARÉ	9.209	0,31	730	79	0,16
51 - IELMO MARINHO	10.835	0,37	388	36	0,08
52 - IPANGUAÇU	12.264	0,41	1.107	90	0,24
53 - IPUEIRA	2.005	0,07	203	101	0,04
54 - ITAJÁ	7.013	0,24	407	58	0,09
55 - ITAÚ	5.461	0,18	550	101	0,12
56 - JAÇANÃ	8.097	0,27	985	122	0,21
57 - JANDAÍRA	6.473	0,22	296	46	0,06
58 - JANDUÍS	5.399	0,18	335	62	0,07
59 - JAPI	6.459	0,22	314	49	0,07
60 - JARDIM DE ANGICOS	2.789	0,09	156	56	0,03
61 - JARDIM DE PIRANHAS	13.039	0,44	899	69	0,19
62 - JARDIM DO SERIDÓ	12.144	0,41	1.859	153	0,40
63 - JOÃO CÂMARA	30.989	1,05	2.949	95	0,64
64 - JOÃO DIAS	2.566	0,09	108	42	0,02
65 - JOSÉ DA PENHA	6.101	0,21	652	107	0,14
66 - JUCURUTU	18.671	0,63	1.742	93	0,38
67 - JUNDIÁ	3.175	0,11	146	46	0,03
68 - LAGOA D`ANTA	5.915	0,20	454	77	0,10
69 - LAGOA DE PEDRAS	7.086	0,24	424	60	0,09
70 - LAGOA DE VELHOS	3.001	0,10	185	62	0,04
71 - LAGOA NOVA	12.711	0,43	1.099	86	0,24
72 - LAGOA SALGADA	7.156	0,24	569	80	0,12
73 - LAJES	9.764	0,33	560	57	0,12
74 - LAJES PINTADAS	4.566	0,15	380	83	0,08
75 - LUCRÉCIA	3.347	0,11	328	98	0,07
Subtotal	324.997	-	26.699	-	-

FONTE: Setor de Estatística - DETRAN/RN

Continua

Continuação

Municípios	População	%	Frota	Indice de Motorização	% da frota em relação ao RN
76 - LUÍS GOMES	9.445	0,32	601	64	0,13
77 - MACAÍBA	60.749	2,05	4.940	81	1,07
78 - MACAU	25.554	0,86	2.028	79	0,44
79 - MAJOR SALES	3.050	0,10	173	57	0,04
80 - MARCELINO VIEIRA	8.147	0,28	492	60	0,11
81 - MARTINS	7.604	0,26	876	115	0,19
82 - MAXARANGUAPE	9.046	0,31	325	36	0,07
83 - MESSIAS TARGINO	3.874	0,13	379	98	0,08
84 - MONTANHAS	13.140	0,44	650	49	0,14
85 - MONTE ALEGRE	20.415	0,69	998	49	0,22
86 - MONTE DAS GAMELEIRAS	2.428	0,08	193	79	0,04
87 - MOSSORÓ	224.910	7,59	60.521	269	13,07
88 - NATAL	766.081	25,87	207.388	271	44,80
89 - NÍSIA FLORESTA	21.660	0,73	1.211	56	0,26
90 - NOVA CRUZ	35.774	1,21	3.488	98	0,75
91 - OLHO D'ÁGUA DOS BORGES	4.402	0,15	378	86	0,08
92 - OURO BRANCO	4.730	0,16	444	94	0,10
93 - PARANÁ	3.696	0,12	288	78	0,06
94 - PARAU	4.135	0,14	224	54	0,05
95 - PARAZINHO	4.502	0,15	178	40	0,04
96 - PARELHAS	20.214	0,68	2.579	128	0,56
97 - PARNAMIRIM	156.181	5,27	26.325	169	5,69
98 - PASSA E FICA	9.256	0,31	882	95	0,19
99 - PASSAGEM	2.815	0,10	169	60	0,04
100 - PATU	10.879	0,37	2.158	198	0,47
101 - PAU DOS FERROS	26.775	0,90	7.992	298	1,73
102 - PEDRA GRANDE	4.288	0,14	174	41	0,04
103 - PEDRA PRETA	2.917	0,10	162	56	0,03
104 - PEDRO AVELINO	6.241	0,21	342	55	0,07
105 - PEDRO VELHO	13.909	0,47	767	55	0,17
106 - PENDÊNCIAS	11.579	0,39	821	71	0,18
107 - PILÕES	3.433	0,12	201	59	0,04
108 - POÇO BRANCO	13.188	0,45	483	37	0,10
109 - PORTALEGRE	6.946	0,23	778	112	0,17
110 - PORTO DO MANGUE	4.650	0,16	249	54	0,05
111 - PUREZA	7.044	0,24	457	65	0,10
112 - RAFAEL FERNANDES	4.716	0,16	560	119	0,12
113 - RAFAEL GODEIRO	2.940	0,10	272	93	0,06
114 - RIACHO DA CRUZ	2.723	0,09	239	88	0,05
Subtotal	**1.544.036**	**-**	**331.385**	**-**	**-**

FONTE: Setor de Estatística - DETRAN/RN

Continua

Continuação

Municípios	População	%	Frota	Índice de Motorização	% da frota em relação ao RN
115 - RIACHO DE SANTANA	4.313	0,15	358	83	0,08
116 - RIACHUELO	5.731	0,19	342	60	0,07
117 - RIO DO FOGO	10.071	0,34	281	28	0,06
118 - RODOLFO FERNANDES	4.062	0,14	615	151	0,13
119 - RUI BARBOSA	3.882	0,13	161	41	0,03
120 - SANTA CRUZ	32.648	1,10	4.867	149	1,05
121 - SANTA MARIA	4.265	0,14	279	65	0,06
122 - SANTANA DO MATOS	16.795	0,57	854	51	0,18
123 - SANTANA DO SERIDÓ	2.309	0,08	182	79	0,04
124 - SANTO ANTÔNIO	20.564	0,69	1.740	85	0,38
125 - SÃO BENTO DO NORTE	3.481	0,12	176	51	0,04
126 - SÃO BENTO DO TRAIRÍ	3.247	0,11	234	72	0,05
127 - SÃO FERNANDO	3.095	0,10	287	93	0,06
128 - SÃO FRANCISCO DO OESTE	3.831	0,13	485	127	0,10
129 - SÃO GONÇALO DO AMARANTE	82.063	2,77	5.046	61	1,09
130 - SÃO JOÃO DO SABUGI	5.808	0,20	573	99	0,12
131 - SÃO JOSÉ DE CAMPESTRE	12.062	0,41	645	53	0,14
132 - SÃO JOSÉ DE MIPIBU	38.381	1,30	2.838	74	0,61
133 - SÃO JOSÉ DO SERIDÓ	4.085	0,14	409	100	0,09
134 - SÃO MIGUEL	21.014	0,71	2.676	127	0,58
135 - SÃO MIGUEL DE TOUROS	8.481	0,29	233	27	0,05
136 - SÃO PAULO DO POTENGI	14.895	0,50	1.335	90	0,29
137 - SÃO PEDRO	6.651	0,22	369	55	0,08
138 - SÃO RAFAEL	8.385	0,28	518	62	0,11
139 - SÃO TOMÉ	10.456	0,35	594	57	0,13
140 - SÃO VICENTE	5.968	0,20	602	101	0,13
141 - SENADOR ELOI DE SOUZA	5.397	0,18	309	57	0,07
142 - SENADOR GEORGINO AVELINO	3.630	0,12	158	44	0,03
143 - SERRA CAIADA (Pte. Juscelino)	7.523	0,25	454	60	0,10
144 - SERRA DE SÃO BENTO	5.652	0,19	325	58	0,07
145 - SERRA DO MEL	8.350	0,28	731	88	0,16
146 - SERRA NEGRA DO NORTE	7.562	0,26	885	117	0,19
147 - SERRINHA	7.509	0,25	476	63	0,10
148 - SERRINHA DOS PINTOS	4.273	0,14	434	102	0,09
149 - SEVERIANO MELO	10.672	0,36	867	81	0,19
150 - SÍTIO NOVO	4.370	0,15	214	49	0,05
151 - TABULEIRO GRANDE	2.007	0,07	232	116	0,05
152 - TAIPU	12.086	0,41	431	36	0,09
153 - TANGARÁ	13.095	0,44	1.100	84	0,24
Subtotal	**428.669**	**-**	**33.315**	**-**	**-**

Continua

Continuação

Municípios	População	%	Frota	Índice de Motorização	% da frota em relação ao RN
154 - TENENTE ANANIAS	8.539	0,29	518	61	0,11
155 - TENENTE LAURENTINO CRUZ	4.941	0,17	436	88	0,09
156 - TIBAU	3.801	0,13	356	94	0,08
157 - TIBAU DO SUL	8.665	0,29	901	104	0,19
158 - TIMBAÚBA DOS BATISTAS	2.319	0,08	235	101	0,05
159 - TOUROS	31.296	1,06	1.526	49	0,33
160 - TRIUNFO POTIGUAR	3.702	0,13	138	37	0,03
161 - UMARIZAL	11.096	0,37	1.253	113	0,27
162 - UPANEMA	12.196	0,41	707	58	0,15
163 - VÁRZEA	4.913	0,17	304	62	0,07
164 - VENHA VER	3.691	0,12	197	53	0,04
165 - VERA CRUZ	8.805	0,30	811	92	0,18
166 - VIÇOSA	1.630	0,06	121	74	0,03
167 - VILA FLOR	2.647	0,09	146	55	0,03
Subtotal	108.241	-	7.649	-	-

FONTE: Setor de Estatística - DETRAN/RN

Total geral

Municípios	População	%	Frota	Índice de Motorização	% da frota em relação ao RN
Capital	766.081	25,87	207.388	271	44,80
Interior	2.195.484	74,13	255.572	116	55,20
RN	2.961.565	100,00	462.960	156	100,00

FONTE: Setor de Estatística - DETRAN/RN

Tabela - 21 - Frota do RN por CIRETRANS E GRUPOS EXECUTIVOS não licenciada segundo a terminação da placa até dezembro de 2005.

Primeira CIRETRAN	TERMINAÇÃO DA PLACA										TOTAL NO MUNICÍPIO
	0	1	2	3	4	5	6	7	8	9	
MOSSORÓ	7.960	4.218	4.608	5.066	4.913	5.495	5.387	6.388	8.033	8.453	60.521
ARÉIA BRANCA	385	171	202	201	190	224	212	263	355	333	2.536
BARAÚNA	281	118	106	135	119	145	116	166	200	199	1.585
CAMPO GRANDE	119	49	40	57	60	56	63	67	84	78	673
FELIPE GUERRA	123	39	54	56	70	55	65	72	91	76	701
GOVERNADOR DIX-SEPT ROSADO	167	70	84	106	88	98	102	135	120	128	1.098
GROSSOS	113	71	59	60	54	66	72	73	119	139	826
TIBAU	53	26	24	32	27	27	25	35	46	61	356
UPANEMA	121	47	55	74	55	61	56	84	80	74	707
Subtotal	**9.322**	**4.809**	**5.232**	**5.787**	**5.576**	**6.227**	**6.098**	**7.283**	**9.128**	**9.541**	**69.003**
Segunda CIRETRAN	0	1	2	3	4	5	6	7	8	9	TOTAL NO MUNICÍPIO
CAICÓ	2.337	1.164	1.168	1.293	1.280	1.433	1.326	1.792	2.079	2.105	15.977
IPUEIRA	33	16	12	16	21	18	19	18	18	32	203
JARDIM DE PIRANHAS	132	56	79	71	90	79	82	92	106	112	899
OURO BRANCO	61	26	46	43	26	43	43	49	50	57	444
SÃO FERNANDO	54	15	15	28	21	30	26	31	33	34	287
SÃO JOÃO DO SABUGI	103	28	39	44	46	59	55	53	74	72	573
SÃO JOSÉ DO SERIDÓ	60	28	29	34	41	37	35	46	58	41	409
SERRA NEGRA DO NORTE	156	52	55	75	65	70	97	99	109	107	885
TIMBAÚBA DOS BATISTAS	36	19	12	15	17	19	25	28	28	36	235
Subtotal	**2.972**	**1.404**	**1.455**	**1.619**	**1.607**	**1.788**	**1.708**	**2.208**	**2.555**	**2.596**	**19.912**
Terceira CIRETRAN	0	1	2	3	4	5	6	7	8	9	TOTAL NO MUNICÍPIO
PARNAMIRIM	3.308	2.082	1.956	2.050	2.249	2.300	2.375	2.997	3.698	3.310	26.325
MONTE ALEGRE	160	94	78	73	87	80	97	81	149	99	998
NÍSIA FLORESTA	187	90	103	98	110	101	112	144	133	133	1.211
SÃO JOSÉ DE MIPIBU	379	226	207	218	256	263	254	311	368	356	2.838
SENADOR GEORGINO AVELINO	17	20	9	15	12	9	13	20	25	18	158
Subtotal	**4.051**	**2.512**	**2.353**	**2.454**	**2.714**	**2.753**	**2.851**	**3.553**	**4.373**	**3.916**	**31.530**

Quarta CIRETRAN	0	1	2	3	4	5	6	7	8	9	TOTAL NO MUNICÍPIO
CURRAIS NOVOS	1.116	602	599	588	610	689	722	866	1.050	1.066	7.908
ACARI	135	80	91	99	95	92	79	114	156	146	1.087
BODÓ	22	7	10	17	12	8	5	16	8	14	119
CERRO CORÁ	119	80	70	92	77	89	71	85	110	115	908
CRUZETA	89	58	39	52	48	42	58	70	78	75	609
LAGOA NOVA	140	82	85	90	100	93	100	123	125	161	1.099
SÃO VICENTE	92	41	50	52	45	50	63	60	71	78	602
TENENTE LAURENTINO CRUZ	67	37	32	35	34	41	44	32	58	56	436
Subtotal	**1.780**	**987**	**976**	**1.025**	**1.021**	**1.104**	**1.142**	**1.366**	**1.656**	**1.711**	**12.768**

Quinta CIRETRAN	0	1	2	3	4	5	6	7	8	9	TOTAL NO MUNICÍPIO
APODI	658	276	317	311	348	350	322	384	501	609	4.076
CARAÚBAS	324	129	160	157	174	195	161	200	299	271	2.070
ITAÚ	93	42	46	44	41	46	52	56	60	70	550
RODOLFO FERNANDES	101	38	45	49	39	65	57	62	80	79	615
SEVERIANO MELO	167	47	76	64	73	56	63	85	109	127	867
Subtotal	**1.343**	**532**	**644**	**625**	**675**	**712**	**655**	**787**	**1.049**	**1.156**	**8.178**

Sexta CIRETRAN	0	1	2	3	4	5	6	7	8	9	TOTAL NO MUNICÍPIO
JOÃO CÂMARA	414	203	206	245	270	276	263	323	387	362	2.949
CAIÇARA DO NORTE	18	15	11	14	12	17	13	10	18	21	149
GUAMARÉ	89	38	54	62	63	70	61	86	119	88	730
JANDAÍRA	40	25	20	29	24	29	27	34	33	35	296
JARDIM DE ANGICOS	21	13	16	12	13	14	16	13	20	18	156
PARAZINHO	32	13	8	19	13	15	13	18	23	24	178
POÇO BRANCO	80	30	35	40	41	48	31	46	59	73	483
SÃO BENTO DO NORTE	26	8	19	9	9	20	10	20	20	35	176
Subtotal	**720**	**345**	**369**	**430**	**445**	**489**	**434**	**550**	**679**	**656**	**5.117**

Sétima CIRETRAN	0	1	2	3	4	5	6	7	8	9	TOTAL NO MUNICÍPIO
MACAÍBA	652	390	357	416	411	425	431	579	643	636	4.940
IELMO MARINHO	68	27	26	28	29	32	27	46	56	49	388
SÃO GONÇALO DO AMARANTE	705	407	393	472	390	440	434	528	631	646	5.046
Subtotal	**1.425**	**824**	**776**	**916**	**830**	**897**	**892**	**1.153**	**1.330**	**1.331**	**10.374**
Oitava CIRETRAN	**0**	**1**	**2**	**3**	**4**	**5**	**6**	**7**	**8**	**9**	**TOTAL NO MUNICÍPIO**
SÃO MIGUEL	394	218	242	242	206	238	226	237	347	326	2.676
CORONEL JOÃO PESSOA	69	32	22	28	39	25	21	34	43	42	355
DOUTOR SEVERIANO	70	24	37	38	34	38	31	40	50	75	437
VENHA VER	36	11	11	9	15	14	26	28	20	27	197
Subtotal	**569**	**285**	**312**	**317**	**294**	**315**	**304**	**339**	**460**	**470**	**3.665**
Nona CIRETRAN	**0**	**1**	**2**	**3**	**4**	**5**	**6**	**7**	**8**	**9**	**TOTAL NO MUNICÍPIO**
PAU DOS FERROS	1.259	568	634	625	714	703	702	776	1.000	1.011	7.992
ÁGUA NOVA	41	21	21	26	27	19	21	30	24	37	267
ENCANTO	74	34	33	45	44	34	47	56	49	35	451
FRANCISCO DANTAS	54	18	26	45	27	29	33	37	40	33	342
JOSÉ DA PENHA	102	53	53	52	64	55	63	55	76	79	652
LUÍS GOMES	71	44	60	61	49	61	48	72	73	62	601
MAJOR SALES	24	13	12	20	17	20	13	17	23	14	173
MARTINS	128	57	74	73	91	77	73	88	99	116	876
PARANÁ	42	18	16	25	28	27	30	35	27	40	288
PORTALEGRE	104	63	68	68	70	71	63	89	104	78	778
RAFAEL FERNANDES	92	43	41	33	48	59	51	58	68	67	560
RIACHO DA CRUZ	38	19	12	26	19	21	23	11	30	40	239
RIACHO DE SANTANA	57	28	27	30	32	37	30	35	43	39	358
SÃO FRANCISCO DO OESTE	84	30	31	43	45	31	54	48	53	66	485
SERRINHA DOS PINTOS	82	25	48	33	36	36	37	38	43	56	434
TABULEIRO GRANDE	32	15	21	16	24	15	24	26	26	33	232
VIÇOSA	24	5	6	6	10	12	14	12	14	18	121
Subtotal	**2.308**	**1.054**	**1.183**	**1.227**	**1.345**	**1.307**	**1.326**	**1.483**	**1.792**	**1.824**	**14.849**

Décima CIRETRAN	0	1	2	3	4	5	6	7	8	9	TOTAL NO MUNICÍPIO
CEARÁ MIRIM	637	413	379	388	386	437	409	485	630	584	4.748
BENTO FERNANDES	43	24	15	26	22	21	20	17	31	44	263
EXTREMOZ	252	155	116	122	121	182	177	213	226	239	1.803
GALINHOS	12	8	4	6	7	7	5	1	8	8	66
MAXARANGUAPE	40	26	28	28	28	34	24	33	40	44	325
PEDRA GRANDE	25	12	10	16	10	18	18	21	23	21	174
PUREZA	57	31	42	43	43	40	59	50	42	50	457
RIO DO FOGO	45	19	22	24	24	23	28	30	34	32	281
SÃO MIGUEL DE TOUROS	22	22	22	15	17	22	19	42	30	22	233
TAIPU	66	28	33	31	33	39	41	52	50	58	431
TOUROS	193	105	113	128	136	117	147	183	207	197	1.526
Subtotal	**1.392**	**843**	**784**	**827**	**827**	**940**	**947**	**1.127**	**1.321**	**1.299**	**10.307**

Décima primeira CIRETRAN	0	1	2	3	4	5	6	7	8	9	TOTAL NO MUNICÍPIO
ASSU	958	537	522	543	562	633	642	748	905	915	6.965
ALTO DO RODRIGUES	183	87	117	101	127	113	116	131	151	149	1.275
CARNAUBAIS	78	36	51	52	45	54	74	61	87	84	622
IPANGUAÇU	203	70	83	85	85	117	91	113	131	129	1.107
ITAJÁ	56	28	29	38	30	30	34	41	70	51	407
MACAU	270	148	139	157	173	194	182	243	280	242	2.028
PARAU	38	18	16	22	18	16	17	23	20	36	224
PENDÊNCIAS	107	74	51	73	72	82	79	81	92	110	821
PORTO DO MANGUE	32	15	20	17	22	20	24	31	31	37	249
SERRA DO MEL	115	50	50	58	58	58	70	64	97	111	731
TRIUNFO POTIGUAR	27	6	8	6	9	16	14	11	23	18	138
Subtotal	**2.067**	**1.069**	**1.086**	**1.152**	**1.201**	**1.333**	**1.343**	**1.547**	**1.887**	**1.882**	**14.567**

Grupo Executivo	0	1	2	3	4	5	6	7	8	9	TOTAL NO MUNICÍPIO
ALEXANDRIA	214	121	108	118	115	113	143	155	178	193	1.458
ANTÔNIO MARTINS	60	37	45	49	43	48	30	40	60	53	465
JOÃO DIAS	15	14	9	9	9	16	8	8	12	8	108
MARCELINO VIEIRA	60	41	38	45	45	34	44	55	63	67	492
PILÕES	23	12	13	18	19	22	15	20	24	35	201
TENENTE ANANIAS	73	37	37	52	39	42	53	50	77	58	518
Subtotal	**445**	**262**	**250**	**291**	**270**	**275**	**293**	**328**	**414**	**414**	**3.242**
Grupo Executivo	0	1	2	3	4	5	6	7	8	9	TOTAL NO MUNICÍPIO
ANGICOS	144	121	95	101	102	107	125	119	154	157	1.225
AFONSO BEZERRA	79	39	36	43	35	41	42	57	53	55	480
FERNANDO PEDROSA	22	9	9	7	11	12	14	11	14	26	135
LAJES	78	39	43	57	50	55	45	62	75	56	560
PEDRA PRETA	17	12	10	17	12	18	15	19	18	24	162
PEDRO AVELINO	51	25	20	27	36	26	24	45	41	47	342
SANTANA DO MATOS	128	56	70	83	68	72	58	85	114	120	854
Subtotal	**519**	**301**	**283**	**335**	**314**	**331**	**323**	**398**	**469**	**485**	**3.758**
Grupo Executivo	0	1	2	3	4	5	6	7	8	9	TOTAL NO MUNICÍPIO
CANGUARETAMA	247	168	181	132	165	150	186	233	262	222	1.946
ARÊS	108	91	58	82	74	47	48	109	101	88	806
BAÍA FORMOSA	67	31	42	41	53	49	48	56	66	63	516
ESPÍRITO SANTO	42	29	23	26	25	23	38	31	51	38	326
GOIANINHA	234	134	127	121	108	131	148	154	239	215	1.611
PEDRO VELHO	99	65	49	57	55	67	62	116	104	93	767
TIBAU DO SUL	130	84	71	83	59	75	76	89	129	105	901
VILA FLOR	20	7	9	10	15	13	11	23	18	20	146
Subtotal	**947**	**609**	**560**	**552**	**554**	**555**	**617**	**811**	**970**	**844**	**7.019**

Grupo Executivo	0	1	2	3	4	5	6	7	8	9	TOTAL NO MUNICÍPIO
JUCURUTU	298	114	116	105	124	149	138	246	220	232	1.742
FLORÂNIA	137	47	59	66	59	77	66	83	64	104	762
SÃO RAFAEL	77	35	43	33	38	44	53	71	70	54	518
Subtotal	**512**	**196**	**218**	**204**	**221**	**270**	**257**	**400**	**354**	**390**	**3.022**

Grupo Executivo	0	1	2	3	4	5	6	7	8	9	TOTAL NO MUNICÍPIO
PARELHAS	390	175	189	205	229	283	265	243	297	303	2.579
CARNAÚBA DOS DANTAS	113	67	59	81	68	68	92	87	98	108	841
EQUADOR	35	23	21	17	24	27	34	31	35	32	279
JARDIM DO SERIDÓ	267	124	141	150	151	168	178	209	248	223	1.859
SANTANA DO SERIDÓ	30	14	11	17	14	25	11	15	26	19	182
Subtotal	**835**	**403**	**421**	**470**	**486**	**571**	**580**	**585**	**704**	**685**	**5.740**

Grupo Executivo	0	1	2	3	4	5	6	7	8	9	TOTAL NO MUNICÍPIO
NOVA CRUZ	435	296	246	296	297	322	349	393	450	404	3.488
BOA SAÚDE	90	35	40	33	36	48	32	47	55	57	473
BREJINHO	97	58	52	59	66	63	66	86	83	104	734
JUNDIÁ	12	12	10	13	14	14	13	14	28	16	146
LAGOA D`ANTA	79	37	28	23	39	48	42	46	55	57	454
LAGOA DE PEDRAS	59	33	21	41	35	49	41	44	43	58	424
LAGOA SALGADA	97	46	50	49	46	29	60	63	68	61	569
MONTANHAS	100	50	48	53	58	52	57	72	79	81	650
MONTE DAS GAMELEIRAS	20	13	19	13	21	12	19	22	31	23	193
PASSA E FICA	112	80	71	82	68	73	85	80	114	117	882
PASSAGEM	20	10	13	19	21	18	14	18	14	22	169
SANTO ANTÔNIO	256	144	120	128	156	172	157	180	209	218	1.740
SÃO JOSÉ DE CAMPESTRE	83	59	58	58	48	58	61	66	81	73	645
SERRA DE SÃO BENTO	45	29	28	28	21	32	30	28	40	44	325
SERRINHA	75	36	35	32	46	37	43	49	57	66	476
VÁRZEA	45	18	28	24	25	16	33	27	33	55	304
VERA CRUZ	112	65	52	76	62	67	80	91	104	102	811
Subtotal	**1.737**	**1.021**	**919**	**1.027**	**1.059**	**1.110**	**1.182**	**1.326**	**1.544**	**1.558**	**12.483**

Continuação

Grupo Executivo	0	1	2	3	4	5	6	7	8	9	TOTAL NO MUNICÍPIO
PATU	310	172	211	186	190	205	200	195	208	281	2.158
ALMINO AFONSO	50	28	41	37	42	51	56	44	53	56	458
FRUTUOSO GOMES	66	24	42	44	37	46	44	51	52	68	474
JANDUÍS	58	20	27	31	19	44	29	31	40	36	335
LUCRÉCIA	51	26	24	24	24	32	32	22	48	45	328
MESSIAS TARGINO	55	26	37	33	34	36	32	38	37	51	379
OLHO D`ÁGUA DO BORGES	56	17	32	36	35	37	42	31	41	51	378
RAFAEL GODEIRO	33	17	28	19	26	24	22	27	42	34	272
UMARIZAL	188	78	98	99	110	103	121	122	153	181	1.253
Subtotal	**867**	**408**	**540**	**509**	**517**	**578**	**578**	**561**	**674**	**803**	**6.035**

Grupo Executivo	0	1	2	3	4	5	6	7	8	9	TOTAL NO MUNICÍPIO
SANTA CRUZ	697	427	331	411	429	435	482	493	556	606	4.867
CAMPO REDONDO	80	35	36	57	61	59	50	54	63	80	575
CORONEL EZEQUIEL	30	27	22	24	19	18	19	24	26	35	244
JAÇANÃ	137	97	89	78	80	84	69	105	113	133	985
JAPI	40	34	21	29	29	24	30	36	36	35	314
LAJES PINTADAS	56	29	24	35	34	41	32	44	47	38	380
SÃO BENTO DO TRAIRÍ	32	23	15	19	18	23	21	30	24	29	234
SERRA CAIADA	56	43	40	43	32	42	45	42	56	55	454
SÍTIO NOVO	26	22	18	14	14	20	19	20	30	31	214
TANGARÁ	166	84	71	92	100	101	104	103	134	145	1.100
Subtotal	**1.320**	**821**	**667**	**802**	**816**	**847**	**871**	**951**	**1.085**	**1.187**	**9.367**

Continuação

Grupo Executivo	0	1	2	3	4	5	6	7	8	9	TOTAL NO MUNICÍPIO
SÃO PAULO DO POTENGI	178	113	104	110	103	135	129	157	167	139	1.335
BARCELONA	30	25	20	29	17	33	22	27	35	26	264
BOM JESUS	72	49	43	40	53	73	55	71	59	86	601
CAIÇARA DO RIO DO VENTO	30	14	12	16	20	21	23	21	19	21	197
LAGOA DE VELHOS	32	15	16	11	11	13	21	24	20	22	185
RIACHUELO	57	17	26	25	27	37	33	40	41	39	342
RUI BARBOSA	27	13	9	7	14	15	16	19	16	25	161
SANTA MARIA	32	24	31	19	20	29	28	32	30	34	279
SÃO PEDRO	55	27	24	40	38	27	26	39	52	41	369
SÃO TOMÉ	73	48	44	49	55	63	62	66	67	67	594
SENADOR ELOI DE SOUZA	44	16	28	30	24	22	29	46	36	34	309
Subtotal	**630**	**361**	**357**	**376**	**382**	**468**	**444**	**542**	**542**	**534**	**4.636**

Localidade	0	1	2	3	4	5	6	7	8	9	TOTAL NO MUNICÍPIO
Natal	27.462	16.425	15.766	16.771	16.620	18.454	18.488	22.208	27.967	27.227	207.388
Interior	35.761	19.046	19.385	20.945	21.154	22.870	22.845	27.298	32.986	33.282	255.572
RN	63.223	35.471	35.151	37.716	37.774	41.324	41.333	49.506	60.953	60.509	462.960

Fonte: Setor de Estatística - DETRAN/RN

Tabela 22 - Tipo de combustível da frota do RN segundo os municípios até dezembro de 2005.

Municípios	Sem combustível	Alcool	Gasolina	Diesel	Gasogeneo	Gás metano	Eletrico/fonteinterna	Gasolina/gás natural	Alcool/gás natural	Diesel/gás natural	Alcool/gasolina	Gasolina/alcool/gás natural	Veículo experiência	Total
1 - ACARI	6	122	804	129	0	1	0	9	2	0	14	0	0	**1.087**
2 - AFONSO BEZERRA	0	56	359	53	0	0	0	7	1	0	4	0	0	**480**
3 - ÁGUA NOVA	0	17	228	21	0	0	0	1	0	0	0	0	0	**267**
4 - ALEXANDRIA	9	96	1.190	147	0	0	0	5	0	0	11	0	0	**1.458**
5 - ALMINO AFONSO	0	17	420	19	0	0	0	1	0	0	1	0	0	**458**
6 - ALTO DO RODRIGUES	11	83	976	169	0	0	0	14	3	0	19	0	0	**1.275**
7 - ANGICOS	7	161	863	176	0	0	0	6	2	0	10	0	0	**1.225**
8 - ANTÔNIO MARTINS	1	26	392	42	0	0	0	2	0	0	2	0	0	**465**
9 - APODI	5	242	3.407	312	0	0	0	59	16	0	35	0	0	**4.076**
10 - ARÉIA BRANCA	13	177	1.934	244	0	0	0	114	19	0	34	1	0	**2.536**
11 - ARÊS	111	80	420	134	0	0	0	56	2	0	1	2	0	**806**
12 - ASSU	72	674	5.282	764	0	1	0	98	26	0	47	0	1	**6.965**
13 - BAÍA FORMOSA	55	44	254	92	0	0	0	56	10	0	5	0	0	**516**
14 - BARAÚNA	1	89	1.227	178	0	0	0	63	19	0	8	0	0	**1.585**
15 - BARCELONA	2	15	208	31	0	0	0	6	2	0	0	0	0	**264**
16 - BENTO FERNANDES	1	38	188	23	0	0	0	11	1	0	1	0	0	**263**
17 - BOA SAÚDE	5	55	338	48	0	1	0	15	7	0	4	0	0	**473**
18 - BODÓ	1	19	75	21	0	0	0	3	0	0	0	0	0	**119**
19 - BOM JESUS	9	77	405	74	0	0	0	24	9	0	3	0	0	**601**
20 - BREJINHO	2	68	542	82	0	0	0	29	6	0	5	0	0	**734**
21 - CAIÇARA DO NORTE	0	4	110	23	0	0	0	10	1	0	1	0	0	**149**

Municípios	Sem combustível	Alcool	Gasolina	Diesel	Gasogeneo	Gás metano	Eletrico/fonteinterna	Gasolina/gás natural	Alcool/gás natural	Diesel/gás natural	Alcool/gasolina	Gasolina/alcool/gás natural	Veículo experiência	Total
22 - CAIÇARA DO RIO DO VENTO	0	38	115	30	0	0	0	11	2	0	1	0	0	**197**
23 - CAICÓ	121	995	12.546	2.013	0	0	0	53	4	0	243	1	1	**15.977**
24 - CAMPO GRANDE	2	59	540	60	0	0	0	7	0	0	5	0	0	**673**
25 - CAMPO REDONDO	0	43	466	49	0	0	0	13	1	0	3	0	0	**575**
26 - CANGUARETAMA	39	199	1.261	238	0	0	0	148	40	0	21	0	0	**1.946**
27 - CARAÚBAS	20	202	1.558	225	0	1	0	31	16	0	17	0	0	**2.070**
28 - CARNAÚBA DOS DANTAS	4	60	621	148	0	0	0	1	0	0	7	0	0	**841**
29 - CARNAUBAIS	3	81	420	101	0	0	0	9	5	0	3	0	0	**622**
30 - CEARÁ MIRIM	54	675	2.917	466	1	1	0	453	129	0	51	1	0	**4.748**
31 - CERRO CORÁ	0	90	662	144	0	0	0	6	1	0	5	0	0	**908**
32 - CORONEL EZEQUIEL	0	18	191	31	0	0	0	1	3	0	0	0	0	**244**
33 - CORONEL JOÃO PESSOA	0	10	313	30	0	0	0	1	0	0	1	0	0	**355**
34 - CRUZETA	2	59	442	96	0	0	0	4	2	0	4	0	0	**609**
35 - CURRAIS NOVOS	84	681	6.082	919	0	0	0	52	15	0	74	0	1	**7.908**
36 - DOUTOR SEVERIANO	0	11	390	33	0	0	0	0	0	0	3	0	0	**437**
37 - ENCANTO	0	15	406	30	0	0	0	0	0	0	0	0	0	**451**
38 - EQUADOR	2	33	174	67	0	0	0	0	1	0	2	0	0	**279**
39 - ESPÍRITO SANTO	1	42	196	36	0	0	0	35	14	0	2	0	0	**326**
40 - EXTREMOZ	12	261	980	127	0	0	0	311	96	0	15	1	0	**1.803**
41 - FELIPE GUERRA	6	30	607	39	0	0	0	13	3	0	3	0	0	**701**
42 - FERNANDO PEDROSA	0	19	87	21	0	0	0	7	0	0	1	0	0	**135**
43 - FLORÂNIA	2	78	583	92	0	0	0	3	0	0	4	0	0	**762**
44 - FRANCISCO DANTAS	0	19	300	20	0	0	0	0	0	0	3	0	0	**342**
45 - FRUTUOSO GOMES	0	29	411	30	0	0	0	2	0	0	2	0	0	**474**

Municípios	Sem combustível	Alcool	Gasolina	Diesel	Gasogeneo	Gás metano	Eletrico/fonteinterna	Gasolina/gás natural	Alcool/gás natural	Diesel/gás natural	Alcool/gasolina	Gasolina/alcool/gás natural	Veículo experiência	Total
46 - GALINHOS	1	3	40	17	0	0	0	4	1	0	0	0	0	**66**
47 - GOIANINHA	27	210	999	191	0	3	0	107	30	0	43	1	0	**1.611**
48 - GOVERNADOR DIX-SEPT ROSADO	1	47	830	161	0	1	0	40	11	0	7	0	0	**1.098**
49 - GROSSOS	4	41	624	57	0	0	0	83	13	0	3	1	0	**826**
50 - GUAMARÉ	3	46	561	88	0	0	0	19	2	0	11	0	0	**730**
51 - IELMO MARINHO	1	47	269	48	0	0	0	17	5	0	1	0	0	**388**
52 - IPANGUAÇU	3	98	804	187	0	0	0	11	0	0	4	0	0	**1.107**
53 - IPUEIRA	1	13	144	45	0	0	0	0	0	0	0	0	0	**203**
54 - ITAJÁ	4	50	272	71	0	0	0	5	0	0	4	1	0	**407**
55 - ITAÚ	1	39	467	39	0	0	0	2	0	0	2	0	0	**550**
56 - JAÇANÃ	2	87	760	130	0	0	0	4	0	0	2	0	0	**985**
57 - JANDAÍRA	2	29	197	52	0	0	0	9	4	0	3	0	0	**296**
58 - JANDUÍS	1	26	270	31	0	0	0	5	1	0	1	0	0	**335**
59 - JAPI	0	32	221	52	0	0	0	4	4	0	1	0	0	**314**
60 - JARDIM DE ANGICOS	1	14	123	12	0	0	0	4	2	0	0	0	0	**156**
61 - JARDIM DE PIRANHAS	4	44	668	173	0	0	0	3	0	0	7	0	0	**899**
62 - JARDIM DO SERIDÓ	17	154	1.417	257	0	0	0	2	0	0	12	0	0	**1.859**
63 - JOÃO CÂMARA	8	252	2.165	317	0	3	0	127	60	0	17	0	0	**2.949**
64 - JOÃO DIAS	0	3	95	9	0	0	0	0	0	0	1	0	0	**108**
65 - JOSÉ DA PENHA	0	56	540	54	0	0	0	0	0	0	2	0	0	**652**
66 - JUCURUTU	72	82	1.374	195	0	1	0	3	1	0	14	0	0	**1.742**
67 - JUNDIÁ	0	3	113	14	0	0	0	15	0	0	1	0	0	**146**
68 - LAGOA D`ANTA	0	32	370	44	0	0	0	3	0	0	5	0	0	**454**
69 - LAGOA DE PEDRAS	1	43	324	34	0	0	0	18	4	0	0	0	0	**424**

Municípios	Sem combustível	Alcool	Gasolina	Diesel	Gasogeneo	Gás metano	Eletrico/fonteinterna	Gasolina/gás natural	Alcool/gás natural	Diesel/gás natural	Alcool/gasolina	Gasolina/alcool/gás natural	Veículo experiência	Total
70 - LAGOA DE VELHOS	0	21	133	17	0	0	0	10	3	0	1	0	0	**185**
71 - LAGOA NOVA	1	114	848	125	0	0	0	7	0	0	4	0	0	**1.099**
72 - LAGOA SALGADA	0	50	388	56	0	0	0	45	26	0	4	0	0	**569**
73 - LAJES	2	88	385	66	0	0	0	11	4	0	4	0	0	**560**
74 - LAJES PINTADAS	1	44	280	35	0	0	0	13	7	0	0	0	0	**380**
75 - LUCRÉCIA	0	11	286	25	0	0	0	3	0	0	3	0	0	**328**
76 - LUÍS GOMES	0	75	431	79	0	1	0	2	0	0	13	0	0	**601**
77 - MACAÍBA	59	530	3.376	508	0	1	0	330	74	0	61	1	0	**4.940**
78 - MACAU	10	94	1.602	227	0	0	0	44	10	0	41	0	0	**2.028**
79 - MAJOR SALES	0	7	146	20	0	0	0	0	0	0	0	0	0	**173**
80 - MARCELINO VIEIRA	1	20	429	40	0	0	0	0	0	0	2	0	0	**492**
81 - MARTINS	1	39	759	68	0	0	0	4	0	0	5	0	0	**876**
82 - MAXARANGUAPE	2	30	176	36	0	0	0	61	15	0	5	0	0	**325**
83 - MESSIAS TARGINO	3	29	290	49	0	0	0	1	1	0	6	0	0	**379**
84 - MONTANHAS	1	58	452	45	0	0	0	72	12	0	9	1	0	**650**
85 - MONTE ALEGRE	1	114	679	96	0	0	0	77	24	0	7	0	0	**998**
86 - MONTE DAS GAMELEIRAS	0	17	151	23	0	0	0	1	0	0	1	0	0	**193**
87 - MOSSORÓ	825	3.343	47.281	4.582	1	1	0	3.415	243	0	776	40	14	**60.521**
88 - NATAL	3.536	19.643	145.528	16.076	4	56	1	14.250	1.812	1	6.284	160	37	**207.388**
89 - NÍSIA FLORESTA	6	104	846	158	0	1	0	74	9	0	13	0	0	**1.211**
90 - NOVA CRUZ	4	396	2.538	413	0	0	0	86	24	0	27	0	0	**3.488**
91 - OLHO D`ÁGUA DO BORGES	0	34	307	30	0	0	0	3	1	0	3	0	0	**378**
92 - OURO BRANCO	3	25	347	68	0	0	0	0	0	0	1	0	0	**444**
93 - PARANÁ	1	15	239	32	0	0	0	0	0	0	1	0	0	**288**

Municípios	Sem combustível	Alcool	Gasolina	Diesel	Gasogeneo	Gás metano	Eletrico/fonteinterna	Gasolina/gás natural	Alcool/gás natural	Diesel/gás natural	Alcool/gasolina	Gasolina/alcool/gás natural	Veículo experiência	Total
94 - PARAU	0	16	175	25	0	0	0	6	1	0	1	0	0	**224**
95 - PARAZINHO	0	20	108	28	0	0	0	17	3	0	2	0	0	**178**
96 - PARELHAS	16	270	1.915	364	0	0	0	3	2	0	9	0	0	**2.579**
97 - PARNAMIRIM	361	1.856	18.426	2.140	1	12	0	2.385	308	0	807	22	7	**26.325**
98 - PASSA E FICA	0	74	684	113	0	0	0	5	1	0	5	0	0	**882**
99 - PASSAGEM	0	15	115	26	0	0	0	7	6	0	0	0	0	**169**
100 - PATU	5	289	1.684	168	0	0	0	6	0	0	6	0	0	**2.158**
101 - PAU DOS FERROS	47	524	6.696	662	0	1	0	8	3	0	50	0	1	**7.992**
102 - PEDRA GRANDE	1	17	119	23	0	0	0	9	5	0	0	0	0	**174**
103 - PEDRA PRETA	0	13	117	25	0	0	0	4	0	0	3	0	0	**162**
104 - PEDRO AVELINO	2	34	247	48	0	0	0	7	2	0	2	0	0	**342**
105 - PEDRO VELHO	4	71	534	59	0	0	0	80	11	0	8	0	0	**767**
106 - PENDÊNCIAS	0	42	671	83	0	0	0	17	3	0	5	0	0	**821**
107 - PILÕES	0	10	182	8	0	0	0	0	0	0	1	0	0	**201**
108 - POÇO BRANCO	1	42	334	42	0	0	0	47	17	0	0	0	0	**483**
109 - PORTALEGRE	0	33	646	89	0	0	0	1	0	0	9	0	0	**778**
110 - PORTO DO MANGUE	0	15	165	58	0	0	0	10	0	0	1	0	0	**249**
111 - PUREZA	0	38	286	71	0	0	0	46	16	0	0	0	0	**457**
112 - RAFAEL FERNANDES	0	42	488	28	0	0	0	0	0	0	2	0	0	**560**
113 - RAFAEL GODEIRO	0	32	222	18	0	0	0	0	0	0	0	0	0	**272**
114 - RIACHO DA CRUZ	0	18	210	11	0	0	0	0	0	0	0	0	0	**239**
115 - RIACHO DE SANTANA	0	16	312	30	0	0	0	0	0	0	0	0	0	**358**
116 - RIACHUELO	1	36	235	35	0	0	0	26	4	0	5	0	0	**342**
117 - RIO DO FOGO	2	19	178	35	0	0	0	37	8	0	2	0	0	**281**

Municípios	Sem combustível	Alcool	Gasolina	Diesel	Gasogeneo	Gás metano	Eletrico/fonteinterna	Gasolina/gás natural	Alcool/gás natural	Diesel/gás natural	Alcool/gasolina	Gasolina/alcool/gás natural	Veículo experiência	Total
118 - RODOLFO FERNANDES	1	27	529	51	0	0	0	5	0	0	2	0	0	**615**
119 - RUI BARBOSA	0	11	121	20	0	0	0	6	1	0	2	0	0	**161**
120 - SANTA CRUZ	26	355	3.902	416	0	0	0	107	36	0	25	0	0	**4.867**
121 - SANTA MARIA	3	40	171	38	0	0	0	19	7	0	1	0	0	**279**
122 - SANTANA DO MATOS	1	61	668	113	0	0	0	6	1	0	4	0	0	**854**
123 - SANTANA DO SERIDÓ	0	24	131	26	0	0	0	0	1	0	0	0	0	**182**
124 - SANTO ANTÔNIO	3	212	1.201	190	0	1	0	101	24	0	8	0	0	**1.740**
125 - SÃO BENTO DO NORTE	1	19	130	18	0	0	0	4	3	0	1	0	0	**176**
126 - SÃO BENTO DO TRAIRÍ	0	12	188	24	0	0	0	5	3	0	2	0	0	**234**
127 - SÃO FERNANDO	1	20	207	56	0	0	0	1	0	0	2	0	0	**287**
128 - SÃO FRANCISCO DO OESTE	1	21	440	22	0	0	0	0	0	0	1	0	0	**485**
129 - SÃO GONÇALO DO AMARANTE	28	660	2.897	373	0	5	0	854	178	0	48	3	0	**5.046**
130 - SÃO JOÃO DO SABUGI	3	35	468	59	0	0	0	1	0	0	7	0	0	**573**
131 - SÃO JOSÉ DE CAMPESTRE	1	75	447	90	0	0	0	21	7	0	4	0	0	**645**
132 - SÃO JOSÉ DE MIPIBU	23	345	1.889	321	0	1	0	187	29	0	41	2	0	**2.838**
133 - SÃO JOSÉ DO SERIDÓ	1	15	333	56	0	0	0	1	0	0	3	0	0	**409**
134 - SÃO MIGUEL	2	100	2.296	262	0	0	0	3	0	0	13	0	0	**2.676**
135 - SÃO MIGUEL DE TOUROS	0	15	166	30	0	0	0	15	5	0	2	0	0	**233**
136 - SÃO PAULO DO POTENGI	14	140	961	138	0	0	0	58	15	0	9	0	0	**1.335**
137 - SÃO PEDRO	0	33	271	40	0	0	0	18	4	0	3	0	0	**369**
138 - SÃO RAFAEL	2	65	401	42	0	0	0	4	1	0	3	0	0	**518**
139 - SÃO TOMÉ	2	46	446	72	0	0	0	16	11	0	1	0	0	**594**
140 - SÃO VICENTE	0	32	492	77	0	0	0	0	0	0	1	0	0	**602**
141 - SENADOR ELOI DE SOUZA	2	60	210	18	0	0	0	13	5	0	1	0	0	**309**

Municípios	Sem combustível	Alcool	Gasolina	Diesel	Gasogeneo	Gás metano	Eletrico/fonteinterna	Gasolina/gás natural	Alcool/gás natural	Diesel/gás natural	Alcool/gasolina	Gasolina/alcool/gás natural	Veículo experiência	Total
142 - SENADOR GEORGINO AVELINO	2	8	124	13	0	0	0	9	0	0	2	0	0	**158**
143 - SERRA CAIADA	2	56	304	41	0	0	0	39	7	0	4	1	0	**454**
144 - SERRA DE SÃO BENTO	0	21	271	27	0	0	0	5	0	0	1	0	0	**325**
145 - SERRA DO MEL	3	89	416	114	0	0	0	83	24	0	2	0	0	**731**
146 - SERRA NEGRA DO NORTE	3	74	571	232	0	0	0	2	1	0	2	0	0	**885**
147 - SERRINHA	2	78	339	35	0	0	0	18	3	0	1	0	0	**476**
148 - SERRINHA DOS PINTOS	2	16	359	56	0	0	0	1	0	0	0	0	0	**434**
149 - SEVERIANO MELO	2	27	756	71	0	0	0	8	0	0	3	0	0	**867**
150 - SÍTIO NOVO	0	26	159	20	0	0	0	6	3	0	0	0	0	**214**
151 - TABULEIRO GRANDE	0	15	201	15	0	0	0	1	0	0	0	0	0	**232**
152 - TAIPU	9	70	260	59	0	0	0	21	7	0	5	0	0	**431**
153 - TANGARÁ	8	111	786	101	0	0	0	64	23	0	7	0	0	**1.100**
154 - TENENTE ANANIAS	5	36	358	114	0	0	0	2	0	0	3	0	0	**518**
155 - TENENTE LAURENTINO CRUZ	0	33	321	70	0	0	0	9	1	0	2	0	0	**436**
156 - TIBAU	6	19	199	41	0	0	0	67	23	0	0	1	0	**356**
157 - TIBAU DO SUL	17	39	622	115	0	0	0	73	4	0	31	0	0	**901**
158 - TIMBAÚBA DOS BATISTAS	0	23	167	43	0	0	0	1	0	0	1	0	0	**235**
159 - TOUROS	6	85	1.062	216	0	1	0	108	33	0	15	0	0	**1.526**
160 - TRIUNFO POTIGUAR	0	12	95	29	0	0	0	2	0	0	0	0	0	**138**
161 - UMARIZAL	9	80	1.032	111	0	0	0	10	1	0	10	0	0	**1.253**
162 - UPANEMA	5	44	524	85	0	0	0	40	6	0	3	0	0	**707**
163 - VÁRZEA	0	44	207	28	0	0	0	19	6	0	0	0	0	**304**
164 - VENHA VER	0	5	170	21	0	0	0	0	0	0	1	0	0	**197**
165 - VERA CRUZ	1	46	571	113	0	0	0	60	15	0	5	0	0	**811**
166 - VIÇOSA	1	13	92	12	0	0	0	1	0	0	2	0	0	**121**
167 - VILA FLOR	2	25	98	10	0	0	0	6	2	0	3	0	0	**146**
Total	**5.914**	**39.319**	**337.212**	**41.512**	**7**	**94**	**1**	**25.565**	**3.741**	**1**	**9.292**	**240**	**62**	**462.995**

Fonte: Setor de Estatística - DETRAN/RN

Tabela 23 - Tipo de veículos da frota do RN segundo os municípios até dezembro de 2005.

Ver legenda na última folha

Municípios	1	2	3	4	5	6	7	8	9	10	11	12	13	14	15	16	17	18	19	20	TOTAL
1 - ACARI	0	31	364	0	465	4	7	5	1	124	69	3	0	0	0	0	14	0	0	0	1.087
2 - AFONSO BEZERRA	0	16	179	0	182	3	4	0	0	70	20	0	0	0	0	0	6	0	0	0	480
3 - ÁGUA NOVA	0	10	167	0	59	4	1	0	0	18	4	0	0	0	0	0	4	0	0	0	267
4 - ALEXANDRIA	0	41	718	0	449	7	10	1	8	161	46	3	0	0	0	0	14	0	0	0	1.458
5 - ALMINO AFONSO	0	29	300	0	89	4	0	0	0	27	6	0	0	0	0	0	3	0	0	0	458
6 - ALTO DO RODRIGUES	0	59	511	0	458	7	17	5	6	98	72	0	0	0	0	0	42	0	0	0	1.275
7 - ANGICOS	0	33	392	0	506	5	5	6	1	176	88	5	0	0	0	0	8	0	0	0	1.225
8 - ANTÔNIO MARTINS	0	27	302	0	74	7	0	1	0	40	8	0	0	0	0	0	6	0	0	0	465
9 - APODI	0	686	1.973	0	874	12	17	3	3	316	147	8	0	0	0	0	37	0	0	0	4.076
10 - ARÉIA BRANCA	0	266	931	0	941	28	31	7	6	155	105	2	0	0	0	0	63	0	1	0	2.536
11 - ARÊS	0	20	168	0	318	5	13	53	59	50	110	1	0	0	0	0	8	0	1	0	806
12 - ASSU	0	488	2.541	0	2.632	37	37	56	17	653	390	16	1	0	0	0	95	0	2	0	6.965
13 - BAÍA FORMOSA	0	5	63	0	266	0	4	42	14	30	71	0	0	0	0	0	19	1	1	0	516
14 - BARAÚNA	0	98	794	0	411	13	10	0	1	115	118	0	0	0	1	0	24	0	0	0	1.585
15 - BARCELONA	0	4	139	0	64	2	2	2	0	24	24	0	0	0	0	0	3	0	0	0	264
16 - BENTO FERNANDES	0	1	130	0	100	2	4	1	0	12	9	0	0	0	0	0	4	0	0	0	263
17 - BOA SAÚDE	0	14	186	0	181	5	2	4	1	41	33	1	1	0	0	0	4	0	0	0	473
18 - BODÓ	0	1	41	0	44	5	0	0	1	20	5	1	0	0	0	0	1	0	0	0	119
19 - BOM JESUS	0	6	179	0	270	2	5	2	7	64	44	7	1	0	0	0	14	0	0	0	601
20 - BREJINHO	0	11	316	0	265	7	9	2	0	66	49	0	0	0	0	0	9	0	0	0	734
21 - CAIÇARA DO NORTE	0	3	48	0	51	0	2	0	0	27	8	0	0	0	0	0	10	0	0	0	149
22 - CAIÇARA DO RIO DO VENTO	0	0	46	0	99	3	3	0	0	30	14	0	0	0	0	0	2	0	0	0	197
23 - CAICÓ	1	1.372	5.835	0	5.610	33	35	74	50	1.600	996	35	0	0	0	0	335	0	1	0	15.977

Municípios	1	2	3	4	5	6	7	8	9	10	11	12	13	14	15	16	17	18	19	20	TOTAL
24 - CAMPO GRANDE	0	22	350	0	177	7	1	1	1	77	28	0	1	0	0	0	8	0	0	0	673
25 - CAMPO REDONDO	0	12	268	0	216	4	4	0	0	38	30	0	0	0	0	0	3	0	0	0	575
26 - CANGUARETAMA	0	80	598	0	867	16	52	33	6	128	121	2	0	0	0	0	40	0	3	0	1.946
27 - CARAÚBAS	1	193	923	0	579	14	6	2	18	194	90	16	0	0	0	0	34	0	0	0	2.070
28 - CARNAÚBA DOS DANTAS	0	43	313	0	287	6	4	1	3	64	103	5	0	0	0	0	11	0	1	0	841
29 - CARNAUBAIS	0	33	199	0	226	19	14	2	1	85	33	1	1	0	0	0	8	0	0	0	622
30 - CEARÁ MIRIM	0	103	938	0	2.711	24	56	47	11	483	264	5	0	0	0	0	105	0	1	0	4.748
31 - CERRO CORÁ	0	24	401	0	244	8	2	0	0	157	63	0	0	0	0	0	9	0	0	0	908
32 - CORONEL EZEQUIEL	0	4	111	0	83	4	3	0	0	22	16	0	0	0	0	0	1	0	0	0	244
33 - CORONEL JOÃO PESSOA	0	6	227	0	76	3	0	0	0	26	10	0	0	0	0	0	7	0	0	0	355
34 - CRUZETA	0	19	244	0	201	6	3	1	1	79	42	0	0	0	0	0	13	0	0	0	609
35 - CURRAIS NOVOS	1	394	3.119	1	2.955	19	45	47	38	654	472	38	0	0	0	0	120	0	5	0	7.908
36 - DOUTOR SEVERIANO	0	10	322	0	60	4	1	0	0	27	8	0	0	0	0	0	5	0	0	0	437
37 - ENCANTO	0	19	296	0	91	2	2	0	0	32	7	0	0	0	0	0	2	0	0	0	451
38 - EQUADOR	0	2	74	0	111	1	3	1	1	39	39	1	0	0	0	0	6	0	1	0	279
39 - ESPÍRITO SANTO	0	5	103	0	166	2	12	0	1	17	12	0	3	0	0	0	5	0	0	0	326
40 - EXTREMOZ	0	15	235	0	1.308	9	54	11	1	114	35	1	0	0	0	0	19	0	1	0	1.803
41 - FELIPE GUERRA	0	82	372	0	157	6	2	6	0	54	15	0	0	0	0	0	6	0	1	0	701
42 - FERNANDO PEDROSA	0	2	31	0	71	1	1	0	0	15	12	0	0	0	0	0	2	0	0	0	135
43 - FLORÂNIA	0	30	323	0	247	6	4	2	0	99	44	0	0	0	0	0	6	0	1	0	762
44 - FRANCISCO DANTAS	0	18	211	0	72	1	1	0	0	30	5	0	0	0	0	0	4	0	0	0	342
45 - FRUTUOSO GOMES	0	31	289	0	109	4	2	0	0	24	13	0	0	0	0	0	2	0	0	0	474
46 - GALINHOS	0	0	10	0	35	2	3	1	0	6	8	0	0	0	0	0	1	0	0	0	66
47 - GOIANINHA	0	18	500	0	764	25	32	25	2	119	83	3	4	0	0	0	36	0	0	0	1.611
48 - GOVERNADOR DIX-SEPT ROSADO	0	101	521	0	284	8	10	1	0	59	97	2	0	0	0	0	15	0	0	0	1.098

Municípios	1	2	3	4	5	6	7	8	9	10	11	12	13	14	15	16	17	18	19	20	TOTAL
49 - GROSSOS	0	63	394	0	275	4	8	1	3	29	32	6	0	0	0	0	11	0	0	0	826
50 - GUAMARÉ	0	34	235	0	330	10	16	3	0	54	32	0	0	0	0	0	16	0	0	0	730
51 - IELMO MARINHO	0	3	155	0	147	3	10	1	0	32	27	0	0	0	0	0	10	0	0	0	388
52 - IPANGUAÇU	0	69	447	0	322	13	46	3	0	131	56	0	0	0	0	0	20	0	0	0	1.107
53 - IPUEIRA	0	8	94	0	46	11	4	0	1	25	11	1	0	0	0	0	2	0	0	0	203
54 - ITAJÁ	0	22	146	0	144	3	5	3	1	34	41	2	0	0	0	0	6	0	0	0	407
55 - ITAÚ	0	50	242	0	168	2	2	0	1	65	14	1	0	0	0	0	5	0	0	0	550
56 - JAÇANÃ	1	41	440	1	304	15	11	1	1	94	67	0	0	0	0	0	9	0	0	0	985
57 - JANDAÍRA	0	4	88	0	125	2	6	2	0	34	32	0	0	0	0	0	3	0	0	0	296
58 - JANDUÍS	0	9	174	0	96	1	1	1	0	37	11	0	0	0	0	0	5	0	0	0	335
59 - JAPI	0	4	140	0	106	3	9	0	0	23	24	0	0	0	0	0	5	0	0	0	314
60 - JARDIM DE ANGICOS	0	2	89	0	40	0	1	0	1	13	8	0	0	0	0	0	2	0	0	0	156
61 - JARDIM DE PIRANHAS	0	64	328	0	252	17	5	1	3	145	53	1	0	0	0	0	29	0	1	0	899
62 - JARDIM DO SERIDÓ	1	105	834	0	559	8	60	9	8	137	122	6	0	0	0	0	10	0	0	0	1.859
63 - JOÃO CÂMARA	0	159	1.262	0	970	9	19	7	2	275	203	0	0	0	0	0	43	0	0	0	2.949
64 - JOÃO DIAS	0	9	66	0	20	1	1	0	0	8	2	0	0	0	0	0	1	0	0	0	108
65 - JOSÉ DA PENHA	0	16	395	0	159	8	2	0	0	53	12	0	0	0	0	0	7	0	0	0	652
66 - JUCURUTU	0	81	851	0	387	12	5	24	48	209	91	8	0	0	0	0	26	0	0	0	1.742
67 - JUNDIÁ	0	3	89	0	34	2	2	0	0	7	7	0	0	0	0	0	2	0	0	0	146
68 - LAGOA D`ANTA	0	21	248	0	122	3	8	0	0	27	22	0	0	0	0	0	3	0	0	0	454
69 - LAGOA DE PEDRAS	0	25	173	0	158	3	4	1	0	38	20	0	0	0	0	0	2	0	0	0	424
70 - LAGOA DE VELHOS	0	7	77	0	74	0	0	0	0	13	13	0	0	0	0	0	1	0	0	0	185
71 - LAGOA NOVA	0	43	508	0	305	4	4	1	0	172	46	0	0	0	0	0	16	0	0	0	1.099
72 - LAGOA SALGADA	0	33	243	0	202	3	4	0	0	37	38	0	0	0	0	0	9	0	0	0	569
73 - LAJES	0	14	166	0	261	5	6	2	0	60	34	0	0	0	0	0	12	0	0	0	560

Municípios	1	2	3	4	5	6	7	8	9	10	11	12	13	14	15	16	17	18	19	20	TOTAL
74 - LAJES PINTADAS	0	3	185	0	126	7	3	1	0	42	13	0	0	0	0	0	0	0	0	0	380
75 - LUCRÉCIA	0	25	205	0	58	1	1	0	0	19	13	0	0	0	0	0	6	0	0	0	328
76 - LUÍS GOMES	0	10	210	0	240	5	2	0	0	98	13	0	0	0	0	0	18	0	5	0	601
77 - MACAÍBA	0	72	1.624	0	2.287	17	40	35	21	404	324	30	0	0	0	0	76	3	7	0	4.940
78 - MACAU	0	61	959	0	674	21	37	4	6	115	101	10	0	0	0	0	39	0	1	0	2.028
79 - MAJOR SALES	0	2	104	0	41	4	0	0	0	11	4	0	0	0	0	0	5	0	2	0	173
80 - MARCELINO VIEIRA	0	20	278	0	130	6	3	1	0	37	12	0	0	0	0	0	5	0	0	0	492
81 - MARTINS	0	97	490	0	175	3	4	1	0	61	27	0	0	0	0	0	18	0	0	0	876
82 - MAXARANGUAPE	0	1	61	0	184	6	6	2	0	35	14	0	0	0	0	0	16	0	0	0	325
83 - MESSIAS TARGINO	0	16	204	0	81	6	1	2	1	35	19	2	0	0	0	0	12	0	0	0	379
84 - MONTANHAS	0	24	245	0	299	4	9	0	1	35	24	0	0	0	0	0	9	0	0	0	650
85 - MONTE ALEGRE	0	16	363	0	457	5	8	0	1	79	59	0	0	0	0	0	10	0	0	0	998
86 - MONTE DAS GAMELEIRAS	0	16	88	0	60	3	7	0	0	10	8	0	0	0	0	0	1	0	0	0	193
87 - MOSSORÓ	19	5.529	24.454	6	22.079	127	141	396	449	3.124	2.687	307	5	0	1	1	1.148	1	44	3	60.521
88 - NATAL	57	2.134	31.868	30	138.142	991	1.935	2.922	639	16.536	5.884	437	80	13	2	0	5.357	21	322	18	207.388
89 - NÍSIA FLORESTA	0	23	338	0	574	17	56	5	1	108	56	0	0	0	0	0	33	0	0	0	1.211
90 - NOVA CRUZ	1	82	1.272	0	1.478	14	39	1	3	333	227	3	0	0	0	0	35	0	0	0	3.488
91 - OLHO D`ÁGUA DO BORGES	0	19	162	0	133	4	1	0	0	40	17	0	0	0	0	0	2	0	0	0	378
92 - OURO BRANCO	0	15	199	0	133	5	9	2	1	38	35	2	0	0	0	0	5	0	0	0	444
93 - PARANÁ	0	11	172	0	63	3	1	0	1	28	7	0	0	0	0	0	2	0	0	0	288
94 - PARAU	0	2	101	0	79	3	1	0	0	26	10	0	0	0	0	0	2	0	0	0	224
95 - PARAZINHO	0	2	59	0	73	0	4	0	0	21	17	0	0	0	0	0	2	0	0	0	178
96 - PARELHAS	0	170	895	0	941	8	15	5	11	228	259	11	0	0	0	0	35	0	1	0	2.579
97 - PARNAMIRIM	7	551	5.797	2	15.793	229	164	191	165	1.709	994	147	7	0	0	0	537	7	20	5	26.325
98 - PASSA E FICA	0	31	425	0	270	11	10	0	0	54	65	1	0	0	0	0	15	0	0	0	882

Municípios	1	2	3	4	5	6	7	8	9	10	11	12	13	14	15	16	17	18	19	20	TOTAL
99 - PASSAGEM	0	3	55	0	76	7	2	0	0	8	13	0	0	0	0	0	5	0	0	0	169
100 - PATU	0	110	943	0	770	18	2	1	5	223	64	4	0	0	0	0	17	0	1	0	2.158
101 - PAU DOS FERROS	0	654	3.986	0	2.226	32	4	16	31	650	242	16	0	0	1	0	133	0	1	0	7.992
102 - PEDRA GRANDE	0	2	60	0	66	2	4	1	0	23	9	0	0	0	0	0	7	0	0	0	174
103 - PEDRA PRETA	0	1	61	0	63	1	4	0	0	13	18	0	0	0	0	0	1	0	0	0	162
104 - PEDRO AVELINO	0	3	93	0	155	2	1	2	0	47	33	1	0	0	0	0	5	0	0	0	342
105 - PEDRO VELHO	0	14	332	0	294	2	8	3	1	61	39	0	0	0	0	0	13	0	0	0	767
106 - PENDÊNCIAS	0	26	431	0	240	5	13	0	0	53	43	0	0	0	0	0	10	0	0	0	821
107 - PILÕES	0	9	123	0	48	3	0	0	0	17	0	0	0	0	0	0	1	0	0	0	201
108 - POÇO BRANCO	0	7	198	0	187	3	6	1	0	52	24	0	0	0	0	0	5	0	0	0	483
109 - PORTALEGRE	0	36	453	0	152	4	2	0	0	82	34	0	0	0	0	0	14	0	1	0	778
110 - PORTO DO MANGUE	0	2	96	0	81	8	2	0	0	19	32	0	0	0	0	0	9	0	0	0	249
111 - PUREZA	0	12	168	0	171	0	10	0	0	47	44	1	0	0	0	0	4	0	0	0	457
112 - RAFAEL FERNANDES	0	21	340	0	154	3	1	0	0	29	10	0	0	0	0	0	2	0	0	0	560
113 - RAFAEL GODEIRO	0	11	141	0	84	1	1	0	0	21	8	0	0	0	0	0	5	0	0	0	272
114 - RIACHO DA CRUZ	0	17	132	0	57	2	0	0	0	23	2	0	0	0	0	0	6	0	0	0	239
115 - RIACHO DE SANTANA	0	15	238	0	56	5	3	0	0	37	1	0	0	0	0	0	3	0	0	0	358
116 - RIACHUELO	0	4	154	0	125	3	5	1	0	21	18	1	0	0	0	0	10	0	0	0	342
117 - RIO DO FOGO	0	2	91	0	117	2	2	2	0	32	18	0	0	0	0	0	15	0	0	0	281
118 - RODOLFO FERNANDES	1	33	348	0	113	5	0	1	0	86	15	0	0	0	0	0	13	0	0	0	615
119 - RUI BARBOSA	0	0	75	0	54	2	1	0	0	15	13	0	0	0	0	0	1	0	0	0	161
120 - SANTA CRUZ	0	283	2.342	0	1.544	14	18	19	8	325	261	3	3	0	0	0	47	0	0	0	4.867
121 - SANTA MARIA	0	3	95	0	119	1	3	0	3	24	23	3	0	0	0	0	5	0	0	0	279
122 - SANTANA DO MATOS	0	16	391	0	225	7	0	0	1	135	58	3	0	0	0	0	18	0	0	0	854
123 - SANTANA DO SERIDÓ	1	4	66	0	73	1	1	0	0	15	17	0	0	0	0	0	4	0	0	0	182

Municípios	1	2	3	4	5	6	7	8	9	10	11	12	13	14	15	16	17	18	19	20	TOTAL
124 - SANTO ANTÔNIO	1	73	608	0	732	22	10	2	1	164	101	1	0	0	1	0	24	0	0	0	1.740
125 - SÃO BENTO DO NORTE	0	8	69	0	60	3	6	1	0	22	4	0	0	0	0	0	3	0	0	0	176
126 - SÃO BENTO DO TRAIRÍ	0	9	114	0	71	2	3	0	0	18	13	1	0	0	0	0	3	0	0	0	234
127 - SÃO FERNANDO	0	17	93	0	81	3	1	1	0	71	9	0	0	0	0	0	11	0	0	0	287
128 - SÃO FRANCISCO DO OESTE	0	38	313	0	91	2	3	1	0	27	8	0	0	0	0	0	2	0	0	0	485
129 - SÃO GONÇALO DO AMARANTE	0	41	1.139	0	3.093	40	76	19	7	387	181	12	0	0	0	0	45	2	4	0	5.046
130 - SÃO JOÃO DO SABUGI	0	35	250	0	161	9	1	2	1	84	26	1	0	0	0	0	3	0	0	0	573
131 - SÃO JOSÉ DE CAMPESTRE	0	22	222	0	258	4	11	1	0	54	58	1	0	0	0	0	13	0	1	0	645
132 - SÃO JOSÉ DE MIPIBU	1	45	770	0	1.466	26	34	17	6	229	188	3	0	0	0	0	51	0	2	0	2.838
133 - SÃO JOSÉ DO SERIDÓ	0	13	208	0	103	6	1	0	1	43	25	0	0	0	0	0	9	0	0	0	409
134 - SÃO MIGUEL	0	84	1.693	0	517	8	17	2	0	219	94	1	0	0	0	0	40	0	1	0	2.676
135 - SÃO MIGUEL DE TOUROS	0	5	89	0	87	4	4	0	0	21	13	0	0	0	0	0	10	0	0	0	233
136 - SÃO PAULO DO POTENGI	0	42	510	0	539	4	9	11	3	115	76	3	7	0	0	0	16	0	0	0	1.335
137 - SÃO PEDRO	0	2	123	0	156	3	4	0	0	51	23	1	0	0	0	0	6	0	0	0	369
138 - SÃO RAFAEL	0	20	231	0	162	6	0	2	0	66	23	0	0	0	0	0	8	0	0	0	518
139 - SÃO TOMÉ	1	5	267	0	192	2	17	1	1	67	37	3	0	0	0	0	1	0	0	0	594
140 - SÃO VICENTE	0	23	319	0	145	1	2	0	0	68	33	0	0	0	0	0	11	0	0	0	602
141 - SENADOR ELOI DE SOUZA	0	6	102	0	147	4	2	2	0	34	9	0	0	0	0	0	3	0	0	0	309
142 - SENADOR GEORGINO AVELINO	0	1	75	0	56	1	0	2	0	10	8	0	0	0	0	0	5	0	0	0	158
143 - SERRA CAIADA	0	16	174	0	190	5	5	1	1	30	23	1	0	0	0	0	8	0	0	0	454
144 - SERRA DE SÃO BENTO	0	4	167	0	109	3	4	0	0	20	13	0	0	0	0	0	5	0	0	0	325
145 - SERRA DO MEL	0	12	276	0	235	5	3	3	0	131	44	0	0	0	0	0	22	0	0	0	731
146 - SERRA NEGRA DO NORTE	0	28	241	0	306	11	4	2	1	185	84	2	0	0	0	0	20	0	1	0	885
147 - SERRINHA	0	13	189	0	197	6	3	0	2	43	18	0	1	0	0	0	4	0	0	0	476
148 - SERRINHA DOS PINTOS	0	23	266	1	76	5	0	0	2	24	27	1	0	0	0	0	9	0	0	0	434

Municípios	1	2	3	4	5	6	7	8	9	10	11	12	13	14	15	16	17	18	19	20	TOTAL
149 - SEVERIANO MELO	0	63	527	0	138	3	6	1	1	81	30	0	0	0	0	0	17	0	0	0	867
150 - SÍTIO NOVO	0	5	84	0	88	3	1	0	0	16	14	0	0	0	0	0	3	0	0	0	214
151 - TABULEIRO GRANDE	0	19	134	0	38	2	1	0	0	27	5	0	0	0	0	0	6	0	0	0	232
152 - TAIPU	0	6	123	0	191	1	6	8	1	47	35	1	1	0	0	0	11	0	0	0	431
153 - TANGARÁ	0	27	414	0	472	5	18	4	3	84	60	1	0	0	0	0	12	0	0	0	1.100
154 - TENENTE ANANIAS	0	5	218	0	158	3	2	1	4	91	19	3	0	0	0	0	14	0	0	0	518
155 - TENENTE LAURENTINO CRUZ	0	11	219	0	106	6	4	0	0	52	32	0	0	0	0	0	6	0	0	0	436
156 - TIBAU	0	10	104	0	166	16	6	4	2	30	12	0	0	0	0	0	6	0	0	0	356
157 - TIBAU DO SUL	0	17	128	0	543	30	7	15	2	87	23	0	1	0	0	0	45	0	3	0	901
158 - TIMBAÚBA DOS BATISTAS	0	7	96	0	63	5	4	0	0	40	15	0	0	0	0	0	5	0	0	0	235
159 - TOUROS	0	19	607	0	496	21	23	5	1	176	124	0	0	0	0	0	51	0	3	0	1.526
160 - TRIUNFO POTIGUAR	0	5	61	0	34	4	0	0	0	21	11	0	0	0	0	0	2	0	0	0	138
161 - UMARIZAL	0	117	616	0	312	13	1	2	7	106	49	9	0	0	0	0	21	0	0	0	1.253
162 - UPANEMA	0	30	315	0	223	10	6	1	4	79	29	2	0	0	0	0	8	0	0	0	707
163 - VÁRZEA	0	9	87	0	162	2	6	0	0	21	14	0	0	1	0	0	2	0	0	0	304
164 - VENHA VER	1	1	124	0	39	3	2	0	0	16	8	0	0	0	0	0	3	0	0	0	197
165 - VERA CRUZ	0	19	387	0	241	2	16	1	0	55	79	0	0	0	0	0	11	0	0	0	811
166 - VIÇOSA	0	2	60	0	35	2	1	0	1	12	3	1	0	0	0	0	4	0	0	0	121
167 - VILA FLOR	0	5	50	0	71	2	2	2	0	6	4	0	0	0	0	0	4	0	0	0	146
Total	**95**	**16.558**	**130.217**	**41**	**236.737**	**2.489**	**3.696**	**4.234**	**1.729**	**36.825**	**18.736**	**1.211**	**117**	**14**	**6**	**1**	**9.752**	**35**	**441**	**26**	**462.960**

FONTE: Setor de Estatística - DETRAN/RN

LEGENDA

1 - CICLOMOTOR	***6 - MICROÔNIBUS***	***11 - CAMINHÃO***	***16 - QUADRICICLO***
2 - MOTONETA	***7 - ÔNIBUS***	***12 - CAMINHÃO TRATOR***	***17 - CAMINHONETE***
3 - MOTOCICLETA	***8 - REBOQUE***	***13 - TRATOR DE RODAS***	***18 - SIDE CAR***
4 - TRICICLO	***9 - SEMI-REBOQUE***	***14 - TRATOR DE ESTEIRA***	***19 - UTILITÁRIO***
5 - AUTOMÓVEL	***10 - CAMIONETA***	***15 - TRATOR MISTO***	***20 - VEÍCULO EXPERIÊNCIA***